



**GMINNY PROGRAM REWITALIZACJI
DLA GMINY RUDNIKI**

Rudniki, 2024 r.

Opracowanie:

Finanse & Środowisko
www.finance-srodowisko.pl

tel.: 509 18 16 15, 604 997 125

e-mail: biuro@finance-srodowisko.pl

SPIS TREŚCI

SPIS TREŚCI.....	3
1. WPROWADZENIE.....	5
1.1. PRZEDMIOT I PODSTAWA PRAWNA	5
1.2. CEL I ZAKRES DOKUMENTU	5
1.3. CHARAKTERYSTYKA GMINY.....	7
2. SYNTEZA DIAGNOZY, WYZNACZENIE OBSZARU ZDEGRADOWANEGO I REWITALIZACJI.....	8
3. SZCZEGÓŁOWA DIAGNOZA OBSZARU REWITALIZACJI.....	13
3.1. PODOBSZAR REWITALIZACJI FAUSTIANKA.....	20
3.2. PODOBSZAR REWITALIZACJI JELONKI	24
3.3. PODOBSZAR REWITALIZACJI MŁYNY	27
3.4. PODOBSZAR REWITALIZACJI RUDNIKI.....	31
3.5. PODOBSZAR REWITALIZACJI ŻYTNIÓW.....	35
3.6. PODSUMOWANIE ZIDENTYFIKOWANYCH PROBLEMÓW I POTRZEB	38
4. WIZJA STANU OBSZARU PO REWITALIZACJI.....	41
5. CELE REWITALIZACJI I KIERUNKI DZIAŁAŃ.....	42
6. OPIS PRZEDSIĘWZIĘĆ REWITALIZACYJNYCH.....	46
6.1. LISTA PLANOWANYCH PODSTAWOWYCH PRZEDSIĘWZIĘĆ REWITALIZACYJNYCH	51
6.2. POZOSTAŁE PRZEDSIĘWZIĘCIA REWITALIZACYJNE	74
7. MECHANIZMY INTEGROWANIA DZIAŁAŃ.....	76
8. SPÓJNOŚĆ GPR Z DOKUMENTAMI STRATEGICZNYMI.....	87
8.1. DOKUMENTY EUROPEJSKIE I KRAJOWE	87
8.2. DOKUMENTY REGIONALNE	89
8.3. DOKUMENTY LOKALNE	94
8.4. ZGODNOŚĆ GPR Z FUNKCJĄ STRATEGII IIT	98
9. FINANSOWANIE GMINNEGO PROGRAMU REWITALIZACJI.....	99

10. OPIS STRUKTURY ZARZĄDZANIA REALIZACJĄ GMINNEGO PROGRAMU REWITALIZACJI	101
10.1. STRUKTURA ZARZĄDZANIA REALIZACJĄ GPR WRAZ Z KOSZTAMI I HARMONOGRAMEM	101
11. PARTYCYPACJA SPOŁECZNA W PROCESIE REWITALIZACJI.....	105
11.1. PARTYCYPACJA SPOŁECZNA PRZY OPRACOWANIU GPR.....	106
11.2. PARTYCYPACJA SPOŁECZNA PRZY WDRAŻANIU I OCENIE REWITALIZACJI.....	109
12. SYSTEM MONITOROWANIA.....	111
13. ZMIANY PRZEPISÓW PRAWA LOKALNEGO.....	115
13.1. WSKAZANIE SPOSOBU REALIZACJI GMINNEGO PROGRAMU REWITALIZACJI W ZAKRESIE PLANOWANIA I ZAGOSPODAROWANIA PRZESTRZENNEGO.....	115
14. SPECJALNA STREFA REWITALIZACJI.....	116
15. ZAŁĄCZNIK GRAFICZNY.....	116

1. WPROWADZENIE

1.1. Przedmiot i podstawa prawna

Przedmiotem dokumentu jest opracowanie gminnego programu rewitalizacji (GPR) – „mapy drogowej” procesu rewitalizacji w gminie Rudniki tj. przygotowania, koordynowania, tworzenia warunków i prowadzenia rewitalizacji w zakresie właściwości gminy. Pokazuje on, jak w założonej wieloletniej perspektywie rozwiązać problemy społeczności lokalnej lub jak wydatnie zmniejszyć ich natężenie. Gminny program rewitalizacji jest sporządzany dla obszaru rewitalizacji wyznaczonego uchwałą nr LIX/472/2024 Rady Gminy Rudniki z dnia 27 lutego 2024 roku w sprawie wyznaczenia obszaru zdegradowanego i obszaru rewitalizacji na terenie Gminy Rudniki (Dz.Urz.Woj.Op. poz. 591).

Rewitalizacja stanowi proces wyprowadzania ze stanu kryzysowego obszarów zdegradowanych, prowadzony w sposób kompleksowy, poprzez zintegrowane działania na rzecz lokalnej społeczności, przestrzeni i gospodarki, skoncentrowane terytorialnie, prowadzone przez interesariuszy rewitalizacji na podstawie gminnego programu rewitalizacji.

Niniejszy gminny program rewitalizacji opracowany jest zgodnie z obowiązującym prawem na podstawie ustawy z dnia 9 października 2015 r. o rewitalizacji (t.j. Dz.U. 2024 r. poz. 278)¹. Ponadto został sporządzony zgodnie z wymogami zawartymi w: Umowie Partnerstwa dla realizacji Polityki Spójności na 2021-2027 przyjętej 30 czerwca 2022 r., ustawą o zasadach realizacji zadań finansowanych ze środków europejskich w perspektywie finansowej 2021-2027 (Dz.U. poz. 1079) oraz opublikowanymi przez Ministerstwo Funduszy i Polityki Regionalnej: Zasadami realizacji instrumentów terytorialnych w Polsce w perspektywie finansowej UE na lata 2021-2027.

Opracowanie GPR poprzedziło podjęcie uchwały nr LXI/490/2024 Rady Gminy Rudniki z dnia 23 kwietnia 2024 r. roku o przystąpieniu do sporządzenia Gminnego programu rewitalizacji dla Gminy Rudniki. Ponadto Regionalny Dyrektor Ochrony Środowiska w Opolu pismem nr WOOŚ.411.3.32.2023.MO z dnia 27 października 2023 r. uzgodnił możliwość odstąpienia od przeprowadzenia strategicznej oceny oddziaływania na środowisko projektu niniejszego dokumentu.

1.2. Cel i zakres dokumentu

Celem sporządzenia dokumentu jest określenie kierunków działań, które spowodują wyprowadzenie ze stanu kryzysowego obszarów zdegradowanych, a w związku z tym pobudzenie rozwoju tych obszarów, czego konsekwencją będzie także rozwój całej gminy. Realizacja GPR ma

¹ <https://isap.sejm.gov.pl/isap.nsf/download.xsp/WDU20150001777/U/D20151777Lj.pdf>

spowodować wyprowadzenie wyznaczonych obszarów rewitalizacji ze stanu kryzysowego oraz stworzenie warunków do ich zrównoważonego rozwoju. Kluczowa jest aktywizacja społeczna i gospodarcza mieszkańców dzięki realizacji GPR. Zakłada się, że kompleksowe działania na rzecz lokalnej społeczności w ramach gminnego programu rewitalizacji otworzą nowe możliwości i spowodują poprawę jakości życia mieszkańców. Oczekuje się także rezultatów w wymiarze środowiskowym, gospodarczym oraz technicznym i przestrzennym.

Jednym z głównych etapów opracowania gminnego programu rewitalizacji było rozpoznanie negatywnych zjawisk występujących w gminie, co pozwoliło na określenie czy rewitalizacja jest właściwą odpowiedzią na te problemy. W przypadku, gdy problemy społeczne są rozproszone na obszarze całej gminy i nie współwystępują z problemami w innych sferach, nie jest zasadne podejmowanie działań rewitalizacyjnych. W takim przypadku trzeba położyć nacisk na pełne wdrożenie strategii rozwiązywania problemów społecznych. Natomiast w razie występowania deficytów technicznych, środowiskowych czy przestrzenno-funkcjonalnych niezwiązanych z problemami społecznymi należy odpowiedzieć programami modernizacyjnymi, które nie są działaniami rewitalizacyjnymi w rozumieniu ustawy o rewitalizacji.

Przeprowadzona analiza wykazała, że na obszarze gminy negatywne zjawiska społeczne i inne nawarstwiają się i dlatego też konieczne są działania rewitalizacyjne. Występowanie kilku negatywnych zjawisk społecznych na ograniczonym obszarze i stwierdzenie negatywnych zjawisk w przynajmniej jednej innej sferze (gospodarczej, przestrzenno-funkcjonalnej, środowiskowej lub/i technicznej) spowodowało, że na terenie gminy Rudniki wyznaczono obszar zdegradowany. Po wykonaniu delimitacji obszaru zdegradowanego wyznaczono obszar rewitalizacji, gdzie gmina chciałaby realizować zadania własne.

Gminny program rewitalizacji został opracowany z podziałem na 5 podobszarów, zgodnie z art. 14 ust. 3 ustawy o rewitalizacji oraz uchwałą nr LIX/472/2024 Rady Gminy Rudniki z dnia 27 lutego 2024 r. (Dz.Urz.Woj.Op. poz. 591) w sprawie wyznaczenia obszaru zdegradowanego i obszaru rewitalizacji na terenie Gminy Rudniki, w której obszar rewitalizacji został podzielony na podobszary.

Zakres dokumentu jest zgodny z art. 15 ustawy z dnia 9 października 2015 r. o rewitalizacji i zawiera:

- szczegółową diagnozę obszaru rewitalizacji, obejmującą analizę negatywnych zjawisk, oraz lokalnych potencjałów występujących na terenie tego obszaru;
- opis powiązań gminnego programu rewitalizacji z dokumentami strategicznymi gminy, w tym strategią rozwoju gminy, studium uwarunkowań i kierunków zagospodarowania przestrzennego gminy oraz strategią rozwiązywania problemów społecznych;
- opis wizji stanu obszaru po przeprowadzeniu rewitalizacji;
- cele rewitalizacji oraz odpowiadające im kierunki działań służących eliminacji lub ograniczeniu negatywnych zjawisk;

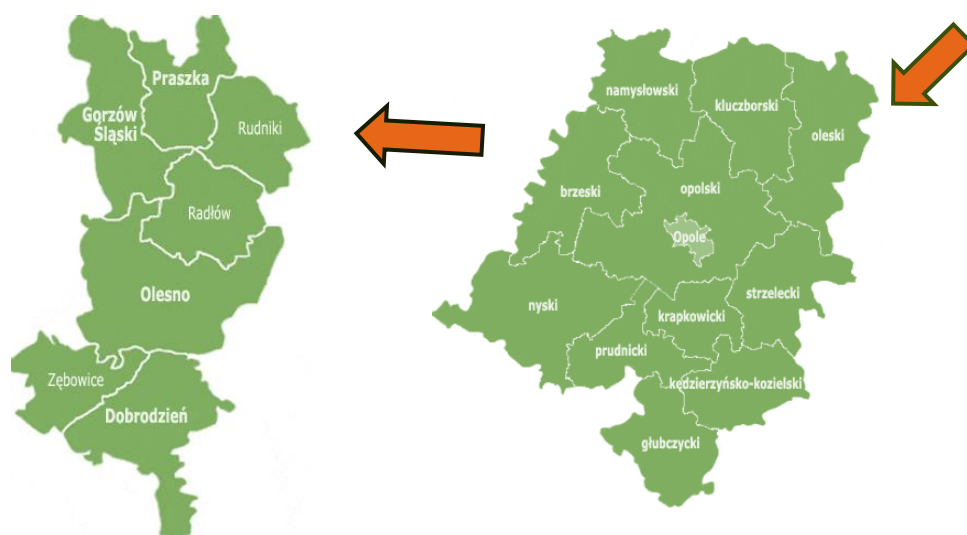
- opis przedsięwzięć rewitalizacyjnych, w szczególności o charakterze społecznym oraz gospodarczym, środowiskowym, przestrzenno-funkcjonalnym lub technicznym, w tym:
 - listę planowanych podstawowych przedsięwzięć rewitalizacyjnych, wraz z ich opisami zawierającymi w odniesieniu do każdego przedsięwzięcia: nazwę i wskazanie podmiotów je realizujących, zakres realizowanych zadań, lokalizację, szacowaną wartość, prognozowane rezultaty wraz ze sposobem ich oceny w odniesieniu do celów rewitalizacji, opis działań zapewniających dostępność osobom ze szczególnymi potrzebami,
 - charakterystykę pozostałych dopuszczalnych przedsięwzięć rewitalizacyjnych,
- mechanizmy integrowania działań oraz przedsięwzięć rewitalizacyjnych;
- szacunkowe ramy finansowe gminnego programu rewitalizacji wraz z szacunkowym wskazaniem środków finansowych ze źródeł publicznych i prywatnych;
- opis struktury zarządzania realizacją gminnego programu rewitalizacji, wskazanie kosztów tego zarządzania wraz z ramowym harmonogramem realizacji programu;
- system monitorowania i oceny gminnego programu rewitalizacji;
- wskazanie sposobu realizacji gminnego programu rewitalizacji w zakresie planowania i zagospodarowania przestrzennego.

1.3. Charakterystyka gminy

Gmina Rudniki leży w północno-wschodniej części województwa opolskiego w odległości 78 km na północny-wschód od stolicy województwa. Od wschodniej strony graniczy z województwem śląskim, a od północnej z łódzkim.

Odległości od dużych miast:

- Częstochowa – 48 km;
- Katowice – 124 km;
- Łódź – 130 km;
- Wrocław – 142 km;
- Kraków – 195 km;
- Warszawa – 243 km.



RYSUNEK 1. LOKALIZACJA GMINY RUDNIKI NA TLE POWIATU OLESKIEGO [ŹRÓDŁO: WWW.RUDNIKI.PL].

Powierzchnia gminy wynosi 10 041,3669 ha (100,41 km²), co stanowi 10,32% powiatu oleskiego oraz 1,07% powierzchni województwa opolskiego. W jej skład wchodzi 21 sołectw: Bobrowa, Bugaj, Ciecuiów, Chwiły, Dalachów, Faustianka, Janinów, Jaworek, Jaworzno, Jelonki, Julianpol, Kuźnica, Łazy, Młyny, Mirowszczyzna, Mostki, Odcinek, Porąbki, Rudniki, Słowików i Żytniów.

Od zachodu gmina graniczy z gminą Praszka, a od południa z gminą Radłów, od północy z gminą Pątnów (województwo łódzkie), od wschodu z gminą Krzepice, a od północnego – wschodu z gminą Lipie (województwo śląskie). Gmina Rudniki jest dobrze skomunikowana z otoczeniem poprzez 2 drogi krajowe i linię kolejową.

Podstawową funkcją gminy jest rolnictwo. Funkcje uzupełniające to drobna przedsiębiorczość, mieszkalnictwo i rekreacja. Gmina charakteryzuje się małą lesistością – jedynie ok. 4,5% powierzchni zajmują lasy, tworząc niewielkie kompleksy położone głównie w północno - wschodniej części gminy. Na terenie gminy dominują pola uprawne. Grunty orne zajmują ok. 75% powierzchni.

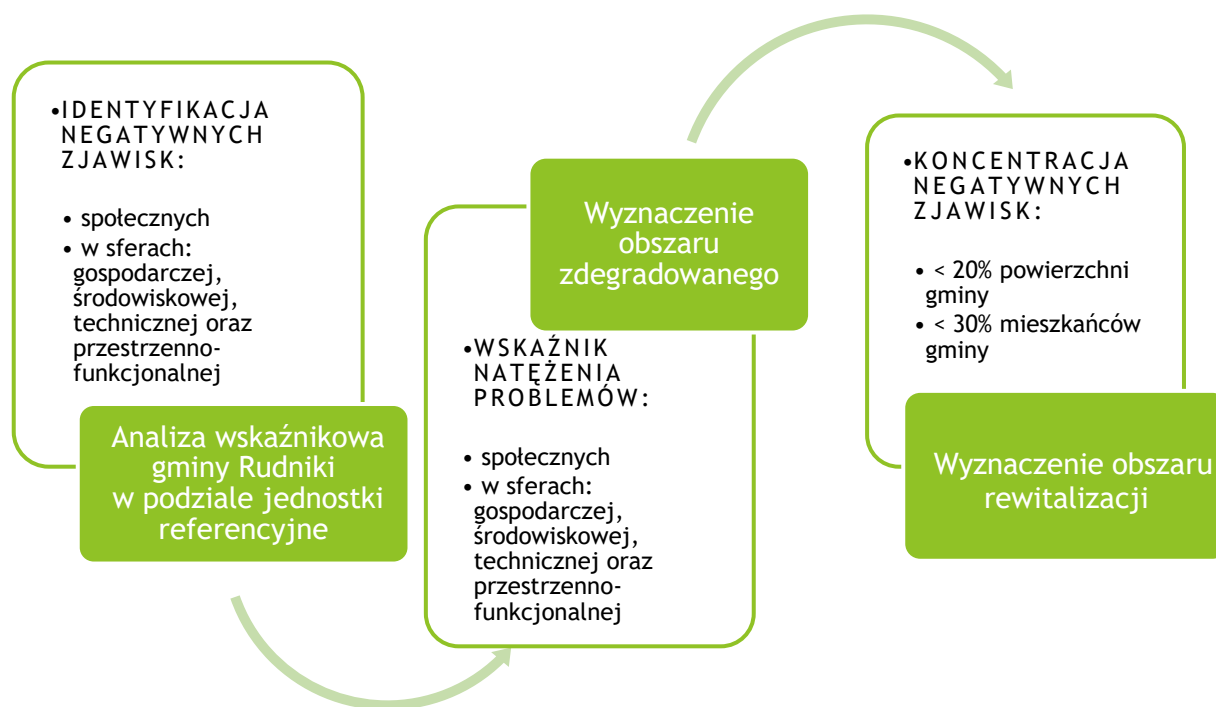
2. SYNTEZA DIAGNOZY, WYZNACZENIE OBSZARU ZDEGRADOWANEGO I REWITALIZACJI

Obszar zdegradowany to obszar gminy znajdujący się w stanie kryzysowym z powodu koncentracji negatywnych zjawisk społecznych, w szczególności bezrobocia, ubóstwa, przestępczości, wysokiej liczby mieszkańców będących osobami ze szczególnymi potrzebami, o których mowa w ustawie z dnia 19 lipca 2019 r. o zapewnianiu dostępności osobom ze szczególnymi potrzebami (Dz. U. z 2020 r. poz. 1062), niskiego poziomu edukacji lub kapitału społecznego, a także niewystarczającego poziomu uczestnictwa w życiu publicznym i kulturalnym, w przypadku występowania na nim ponadto co najmniej jednego z następujących negatywnych zjawisk:

- gospodarczych – w szczególności niskiego stopnia przedsiębiorczości, słabej kondycji lokalnych przedsiębiorstw lub
- środowiskowych – w szczególności przekroczenia standardów jakości środowiska, obecności odpadów stwarzających zagrożenie dla życia, zdrowia ludzi lub stanu środowiska, lub
- przestrzenno-funkcjonalnych – w szczególności niewystarczającego wyposażenia w infrastrukturę techniczną i społeczną lub jej złego stanu technicznego, braku dostępu do podstawowych usług lub ich niskiej jakości, niedostosowania rozwiązań urbanistycznych do zmieniających się funkcji obszaru, niedostosowania infrastruktury do potrzeb osób ze szczególnymi potrzebami, o których mowa w ustawie z dnia 19 lipca 2019 r. o zapewnianiu dostępności osobom ze szczególnymi potrzebami, niskiego poziomu obsługi komunikacyjnej, niedoboru lub niskiej jakości terenów publicznych, lub
- technicznych – w szczególności degradacji stanu technicznego obiektów budowlanych, w tym o przeznaczeniu mieszkaniowym oraz niefunkcjonowaniu rozwiązań technicznych umożliwiających efektywne korzystanie z obiektów budowlanych, w szczególności w zakresie energooszczędności, ochrony środowiska i zapewniania dostępności osobom ze szczególnymi potrzebami, o których mowa w ustawie z dnia 19 lipca 2019 r. o zapewnianiu dostępności osobom ze szczególnymi potrzebami.

Obszar rewitalizacji – to obszar obejmujący całość lub część obszaru zdegradowanego, cechujący się szczególną koncentracją negatywnych zjawisk, o których mowa w art. 9 ust. 1 ustawy o rewitalizacji, na którym z uwagi na istotne znaczenie dla rozwoju lokalnego gmina zamierza prowadzić rewitalizację. Obszar rewitalizacji nie może być większy niż 20% powierzchni gminy oraz zamieszkały przez więcej niż 30% liczby mieszkańców gminy. Obszar rewitalizacji może być podzielony na podobszary, w tym podobszary nieposiadające ze sobą wspólnych granic.

W celu wytypowania obszarów kryzysowych w gminie Rudniki przeprowadzono analizę zróżnicowania wewnętrznego zjawisk w niej zachodzących. Do analizy konieczny był podział przestrzeni gminy na jednostki podstawowe, które stanowiły obszary, dla których przeprowadzana została agregacja danych. Zdecydowano się posłużyć jednostkami pseudonaturalnymi (których granice nawiązują do różnego rodzaju układów osadniczych oraz granic naturalnych) jakimi są jednostki pomocnicze tj. sołectwa (których granica odpowiada obszarom tradycyjnie uznawanym za pojedynczą wieś). Analizowanie danych w sołectwach pozwoliło na uchwycenie problemów i procesów zachodzących w poszczególnych fragmentach gminy intuicyjnie i funkcjonalnie wskazywanych jako pewne najmniejsze, jednolite organizmy osadnicze.



RYСУNEK 2. WYZNACZENIE OBSZARU ZDEGRADOWANEGO I OBSZARU REWITALIZACJI [ŹRÓDŁO: OPRACOWANIE WŁASNE NA PODSTAWIE: GMINNEGO PROGRAMU REWITALIZACJI. PRAKTYCZNY PORADNIK DLA MIESZKAŃCÓW I WŁADZ LOKALNYCH].

W celu zobrazowania zróżnicowanych problemów społecznych opracowano analizę występowania problemów społecznych w jednostkach gminy Rudniki na podstawie wybranych obiektywnych wskaźników cząstkowych, o których mowa w *ustawie z dnia 9 października 2015 r. o rewitalizacji*. Syntetyczny wskaźnik natężenia (koncentracji) problemów społecznych opracowano w oparciu o 23 wskaźniki cząstkowe odnoszące się do: problemów demograficznych, problemu bezrobocia i pozostałych problemów społecznych – w tym ubóstwa, uzależnienia, przemocy w rodzinie, wysokiej liczby mieszkańców z potrzebami oraz problemów w zakresie aktywności obywatelskiej. Zestawiając ze sobą wyniki charakteryzujące poszczególne zjawiska wyróżniono 11 jednostek (spośród 21) odznaczających się wysokim natężeniem negatywnych zjawisk w sferze społecznej. W 6 jednostkach poziom natężenia problemów społecznych określono jako bardzo wysoki, są to tereny znajdujące się w sołectwach. Natomiast w 5 jednostkach poziom natężenia problemów społecznych określono jako wysoki.

Obszar zdegradowany klasyfikowany jest jako teren cechujący się występowaniem negatywnych zjawisk sfery społecznej oraz przynajmniej jednego z negatywnych zjawisk określających pozostałe sfery. Diagnozę problemów w pozostałych sferach opracowano w oparciu o 10 wskaźników. Na podstawie przeprowadzonej diagnozy określono obszary w gminie Rudniki będące w stanie kryzysowym z powodu koncentracji negatywnych zjawisk społecznych oraz szczególnego nagromadzenia negatywnych zjawisk gospodarczych, środowiskowych, przestrzenno-funkcjonalnych i technicznych. W związku z powyższym do obszaru zdegradowanego wyznaczono 6 podobszarów (Jelonki, Faustianka, Jaworzno z Julianpołem,

Młyny, Rudniki, Żytniów), które położone są na terenie 7 sołectw: Jelonki, Faustianka, Jaworzno, Julianpol, Młyny, Rudniki, Żytniów.

Następnie w obrębie obszaru zdegradowanego wyznaczono obszar rewitalizacji cechujący się szczególną koncentracją negatywnych zjawisk, na którym z uwagi na istotne znaczenie dla rozwoju lokalnego, gmina zamierza prowadzić rewitalizację. Ich pozytywna zmiana będzie wpływać na rozwój gminy oraz oddziaływać na pozostałe jednostki w gminie. Wybrane do analizy wskaźniki oraz tereny wskazane przez interesariuszy jednoznacznie wskazują na 5 podobszarów: Jelonki, Faustianka, Młyny, Rudniki i Żytniów.

TABELA 1. PODSUMOWANIE ANALIZY WSKAŹNIKOWEJ

Lp.	Nazwa jednostki	Wskaźnik syntetyczny zjawisk społecznych	Wskaźnik syntetyczny pozostałych zjawisk	Istotność podobszaru dla rozwoju lokalnego
1.	Bobrowa	-0,054	0,9	
2.	Bugaj	-0,228	0,7	
3.	Cieciulów	0,134	0,6	
4.	Chwiły	0,077	0,6	
5.	Dalachów	-0,237	0,7	
6.	Faustianka	0,618	0,5	+
7.	Janinów	-0,398	0,7	
8.	Jaworek	-0,147	0,5	
9.	Jaworzno	0,065	0,7	
10.	Jelonki	0,809	0,6	+
11.	Julianpol	0,063	0,7	
12.	Kuźnica	-0,542	0,7	
13.	Łazy	0,065	0,6	
14.	Mirowszczyzna	-0,093	0,4	
15.	Młyny	0,112	0,9	+
16.	Mostki	0,397	0,5	
17.	Odcinek	-0,271	0,5	
18.	Porąbki	-0,541	0,6	
19.	Rudniki	0,125	0,8	+
20.	Słowików	-0,002	0,4	
21.	Żytniów	0,048	0,7	+

Źródło: Opracowanie własne

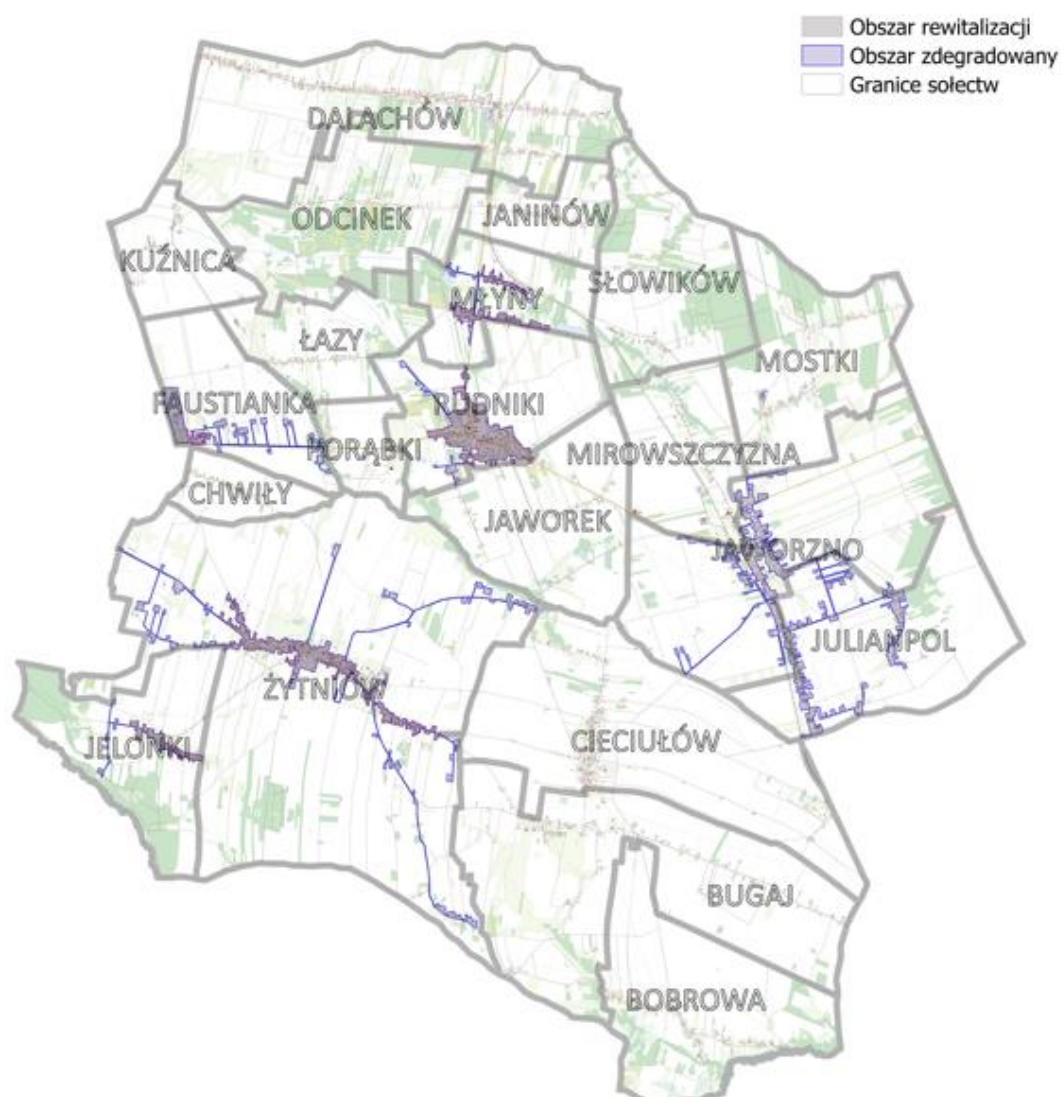
Zasięg przestrzenny obszaru rewitalizacji w gminie Rudniki wyznaczono w oparciu o wnioski wynikające z diagnozy zjawisk kryzysowych w sferze społecznej oraz co najmniej jednej z pozostałych sfer, a także z wywiadów z przedstawicielami urzędu gminy, analizy lokalnych dokumentów strategicznych i planistycznych oraz badania ankietowego mieszkańców.

Wyznaczony obszar rewitalizacji zajmuje powierzchnię 1,30 km² (ok. 1,3% powierzchni ogółem gminy) i jest zamieszkały przez 1865 mieszkańców, co stanowi 23,40% ludności ogółem gminy. Obszar rewitalizacji jest podzielony na 5 podobszarów. Parametry te mieszczą się w wartościach maksymalnych dopuszczanych zapisami art. 10 ust. 2 ustawy o rewitalizacji.

TABELA 2. PODSTAWOWE DANE DOTYCZĄCE OBSZARU REWITALIZACJI W ODNIESIENIU DO DANYCH DOTYCZĄCYCH GMINY RUDNIKI

Lp.	Obszar	Powierzchnia [km ²]	Powierzchnia [%]	Ludność [osoba]	Ludność [%]
1.	Gmina Rudniki	100,38	100	7970	100
2.	Obszar rewitalizacji	1,30	1,30	1865	23,40

[Źródło: Opracowanie własne]



RYSUNEK 3. LOKALIZACJA OBSZARU REWITALIZACJI NA TLE OBSZARU ZDEGRADOWANEGO [ŹRÓDŁO: OPACOWANIE WŁASNE].

Szczegółowy przebieg i analizy związane z delimitacją obszaru zdegradowanego i obszaru rewitalizacji dla gminy Rudniki wraz z metodologią przedstawione są w opracowaniu „*Delimitacja obszaru zdegradowanego i obszaru rewitalizacji dla gminy Rudniki*” (2023). Opracowanie to stanowiło załącznik do wniosku Wójta Gminy Rudniki w sprawie wyznaczenia obszarów zdegradowanych i obszarów rewitalizacji.

3. SZCZEGÓŁOWA DIAGNOZA OBSZARU REWITALIZACJI

Pogłębioną diagnozę obszaru rewitalizacji opracowano z podziałem na podobszary, zgodnie z art. 14 ust. 3 ustawy o rewitalizacji jako obowiązkowy element treści GPR na podstawie tzw. diagnozy delimitacyjnej, badań i analiz, dokumentów strategicznych i planistycznych gminy oraz danych statystycznych.

Wyznaczony obszar rewitalizacji zajmuje powierzchnię 1,3 km² (ok. 1,3% powierzchni ogółem gminy), gdzie największym podobszarem są Rudniki, a najmniejszym Jelonki. Obszar rewitalizacji jest zamieszkały przez 1 865 mieszkańców, co stanowi 23,4 % ludności ogółem gminy, w tym największy udział w liczbie ludności ma podobszar Rudniki, a najmniejszy Faustianka. Obszar rewitalizacji jest podzielony na podobszary. Parametry te mieszczą się w wartościach maksymalnych dopuszczonych zapisami art. 10 ust. 2 ustawy o rewitalizacji.

TABELA 3. PODSTAWOWE DANE DOTYCZĄCE OBSZARU REWITALIZACJI W ODNIESIENIU DO DANYCH DOTYCZĄCYCH GMINY RUDNIKI

Lp.	Obszar	Powierzchnia [km ²]	Powierzchnia [%]	Ludność [osoba]	Ludność [%]
1.	Gmina Rudniki	100,38	100	7970	100
2.	Obszar rewitalizacji	1,30	1,30	1865	23,40
3.	Podobszar rewitalizacji Faustianka	0,14	0,14	45	0,56
4.	Podobszar rewitalizacji Jelonki	0,09	0,09	141	1,77
5.	Podobszar rewitalizacji Młyny	0,13	0,13	301	3,78
6.	Podobszar rewitalizacji Rudniki	0,51	0,50	771	9,67
7.	Podobszar rewitalizacji Żytniów	0,44	0,44	607	7,62

[Źródło: Opracowanie własne]

Na wyznaczonym obszarze rewitalizacji na terenie gminy Rudniki występują problemy zdiagnozowane na etapie delimitacji obszaru zdegradowanego i obszaru rewitalizacji, których rozwiązanie/zniwelowanie wpisuje się w ogólne cele rewitalizacji. Wybrane problemy, opracowane na podstawie obiektywnych wskaźników cząstkowych, o których mowa w *ustawie*

z dnia 9 października 2015 r. o rewitalizacji, w podziale na podobszary, na tle gminy i obszaru rewitalizacji ogółem, przedstawiono poniżej w formie graficznej.

Obszar rewitalizacji znajduje się w stanie kryzysowym, z powodu koncentracji negatywnych zjawisk społecznych, a wiele z nich związanych jest z problemami demograficznymi – starzeniem się społeczeństwa i utrwaleniem ujemnego przyrostu naturalnego, bardziej widocznymi na tle gminy ogółem, co obrazują m.in. wskaźniki: obciążenie demograficzne osobami starszymi, liczba osób w starszym wieku (65+) czy liczba urodzeń na 100 mieszkańców.

DEMOGRAFIA

obszar rewitalizacji					pozostały obszar gminy – poza obszarem rewitalizacji
1.	2.	3.	4.	5.	

1. Podobszar rewitalizacji Faustianka, 2. Podobszar rewitalizacji Jelonki, 3. Podobszar rewitalizacji Młyny, 4. Podobszar rewitalizacji Rudniki, 5. Podobszar rewitalizacji Żytniów



Wskaźnik obciążenia demograficznego
(ludność w wieku poprodukcyjnym na 100 osób w wieku produkcyjnym)



Liczba osób w starszym wieku (65 lat i więcej) na 100 mieszkańców



Liczba urodzeń na 100 mieszkańców



Kolejnym zdiagnozowanym problemem na obszarze rewitalizacji jest problem bezrobocia, w szczególności długotrwałego, co wynika prawdopodobnie z braku kwalifikacji dostosowanych do potrzeb lokalnego rynku pracy bądź motywacji do podejmowania pracy – uzależnienia od korzystania ze środków pomocy społecznej, przyzwyczajenia do statusu bezrobotnego. Wśród zarejestrowanych bezrobotnych najwięcej było kobiet, ale problemem jest również bezrobocie wśród osób po 50 roku życia oraz osób długotrwanie bezrobotnych.

BEZROBOCIE

obszar rewitalizacji					pozostały obszar gminy – poza obszarem rewitalizacji
1.	2.	3.	4.	5.	

1. Podobszar rewitalizacji Faustianka, 2. Podobszar rewitalizacji Jelonki, 3. Podobszar rewitalizacji Młyny, 4. Podobszar rewitalizacji Rudniki, 5. Podobszar rewitalizacji Żytniów



Liczba bezrobotnych zarejestrowanych w PUP w Oleśnie na 100 osób w wieku produkcyjnym

9,91
16,67
11,11
10,1
2,56
9,09
2,52



Liczba bezrobotnych powyżej 50 roku życia na 100 mieszkańców

0,88
0
1,42
1,33
0,65
0,99
0,38



Liczba osób długotrwanie bezrobotnych na 100 mieszkańców

0,94
0
1,42
1,66
0,78
0,82
0,67

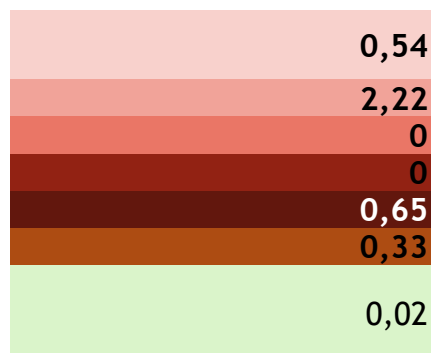
Na terenie gminy Rudniki nie było komisariatu Policji, a liczba wykroczeń wzrosła w stosunku do poprzednich lat. Obszar rewitalizacji wyraźnie wyróżnia się w gminie pod tym względem. Najgorsza sytuacja występuje w podobszarze Faustianka, a następnie Młyny i Rudniki.

PRZESTĘPCZOŚĆ


1. Podobszar rewitalizacji Faustianka, 2. Podobszar rewitalizacji Jelonki, 3. Podobszar rewitalizacji Młyny, 4. Podobszar rewitalizacji Rudniki, 5. Podobszar rewitalizacji Żytniów



Liczba popełnionych wykroczeń na 100 mieszkańców



Liczba przestępstw na 100 mieszkańców




Odsetek osób korzystających z pomocy społecznej i otrzymanych świadczeń jest większy na obszarze rewitalizacji niż w pozostałej części gminy, w tym zawiera się liczba osób, dla których przyznano świadczenia z uwagi na alkoholizm lub narkomanię na 100 mieszkańców. Problem uzależnienia występuje szczególnie w podobszarze Faustianka i Jelonki.

UZALEŻNIENIA

1. Podobszar rewitalizacji Faustianka, 2. Podobszar rewitalizacji Jelonki, 3. Podobszar rewitalizacji Młyny, 4. Podobszar rewitalizacji Rudniki, 5. Podobszar rewitalizacji Żytniów



Liczba osób, dla których przyznano świadczenia z uwagi na alkoholizm lub narkomanię na 100 mieszkańców



Na obszarze rewitalizacji występuje znacząco większa liczba dłużników gminy i liczba osób, dla których przyznano świadczenia z uwagi na bezradność.

UBÓSTWO

obszar rewitalizacji					pozostały obszar gminy – poza obszarem rewitalizacji
1.	2.	3.	4.	5.	

1. Podobszar rewitalizacji Faustianka, 2. Podobszar rewitalizacji Jelonki, 3. Podobszar rewitalizacji Młyny, 4. Podobszar rewitalizacji Rudniki, 5. Podobszar rewitalizacji Żytniów



Liczba osób, którym przyznano świadczenia na 100 mieszkańców

4,6
2,22
10,64
1,99
1,56
6,59
3,33



Liczba dłużników gminy (osób fizycznych) na 100 mieszkańców

1,24
2,22
1,42
0,331
0,9
1,32
0,54

OSOBY BEZRADNE

obszar rewitalizacji					pozostały obszar gminy – poza obszarem rewitalizacji
1.	2.	3.	4.	5.	

1. Podobszar rewitalizacji Faustianka, 2. Podobszar rewitalizacji Jelonki, 3. Podobszar rewitalizacji Młyny, 4. Podobszar rewitalizacji Rudniki, 5. Podobszar rewitalizacji Żytniów



Liczba osób, dla których przyznano świadczenia z uwagi na bezradność na 100 mieszkańców

1,65
4,44
0
1,33
0
2,47
0,73

W podobszarze Faustianka, Rudniki i Jelonki występuje także problem wysokiej liczby wydanych niebieskich kart i liczby osób, dla których przyznano świadczenia z uwagi na przemoc w rodzinie.


PRZEMOC

obszar rewitalizacji					pozostały obszar gminy – poza obszarem rewitalizacji
1.	2.	3.	4.	5.	


1. Podobszar rewitalizacji Faustianka, 2. Podobszar rewitalizacji Jelonki, 3. Podobszar rewitalizacji Młyny, 4. Podobszar rewitalizacji Rudniki, 5. Podobszar rewitalizacji Żytniów



Liczba wydanych niebieskich kart na 100 mieszkańców



Liczba osób, dla których przyznano świadczenia z uwagi na przemoc w rodzinie na 100 mieszkańców



Aktywność gospodarcza we wszystkich podobszarach rewitalizacji, pod względem **wskaźnika przedsiębiorczości** tj. ilości podmiotów gospodarczych przypadających na każde 100 mieszkańców, wypada gorzej niż w pozostałej części gminy.


AKTYWNOŚĆ GOSPODARCZA

obszar rewitalizacji					pozostały obszar gminy – poza obszarem rewitalizacji
1.	2.	3.	4.	5.	

1. Podobszar rewitalizacji Faustianka, 2. Podobszar rewitalizacji Jelonki, 3. Podobszar rewitalizacji Młyny, 4. Podobszar rewitalizacji Rudniki, 5. Podobszar rewitalizacji Żytniów



Liczba podmiotów gospodarczych na 100 mieszkańców



Obszar rewitalizacji charakteryzuje się występowaniem problemów środowiskowych, w tym wysokimi poziomami zanieczyszczeń środowiska tj. pyłu zawieszonego PM10, PM 2,5

i benzo(a)pirenu. Zgodnie z Rocznią oceną jakości powietrza za rok 2021 gmina Rudniki znajdowała się na obszarze przekroczeń dla strefy opolskiej².

ZANIECZYSZCZENIA POWIETRZA


obszar rewitalizacji					pozostały obszar gminy – poza obszarem rewitalizacji
1.	2.	3.	4.	5.	

1. Podobszar rewitalizacji Faustianka, 2. Podobszar rewitalizacji Jelonki, 3. Podobszar rewitalizacji Młyny, 4. Podobszar rewitalizacji Rudniki, 5. Podobszar rewitalizacji Żytniów



Emisja pyłu zawieszonego PM10

8,70
2,7
2,7
5,1
13,8
19,2
5,95



Emisja pyłu zawieszonego PM2,5

8,56
2,7
2,6
5
13,6
18,9
5,86



Emisja benzo(a)pirenu

0,0048
0,001
0,002
0,003
0,008
0,01
0,0033

Widoczny jest też gorszy stan infrastruktury publicznej, co obrazuje większa liczba obiektów w złym stanie technicznym.

² Roczna ocena jakości powietrza w 2020 r. i 2021 r. (GIOŚ)

INFRASTRUKTURA

obszar rewitalizacji					pozostały obszar gminy – poza obszarem rewitalizacji
1.	2.	3.	4.	5.	

1. Podobszar rewitalizacji Faustianka, 2. Podobszar rewitalizacji Jelonki, 3. Podobszar rewitalizacji Młyny, 4. Podobszar rewitalizacji Rudniki, 5. Podobszar rewitalizacji Żytniów



Liczba obiektów infrastruktury publicznej - społecznej (przedszkola, szkoły, biblioteki, świetlice, boiska) w złym stanie technicznym (wymagające remontów/modernizacji itp.) na 100 mieszkańców

	0,29
	0
	0,7
	0,3
	0,3
	0,7
	0,07

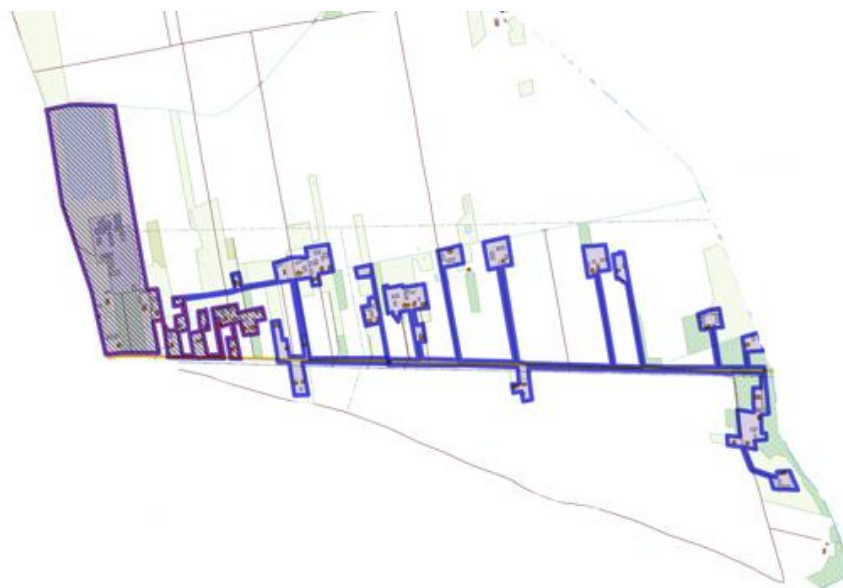
Podjęcie działań rewitalizacyjnych pozwoli na wyeliminowanie zjawisk, które spowodowały jego degradację oraz pomoże we wzmocnieniu potencjału rozwojowego obszaru.

W wyniku przeprowadzonej pogłębionej diagnozy obszaru rewitalizacji na terenie gminy Rudniki zidentyfikowano najistotniejsze problemy i potencjały oraz wynikające z nich potrzeby o różnym charakterze i skali oddziaływania w powiązaniu pomiędzy sferą społeczną, a gospodarczą, środowiskową, techniczną i funkcjonalno-przestrzenną.

3.1. Podobszar rewitalizacji Faustianka

Podobszar rewitalizacji Faustianka ma powierzchnię 14,32 ha i znajduje się w zachodniej części gminy Rudniki. Zamieszkiwany jest przez 45 osób, co stanowi 0,56% wszystkich mieszkańców gminy Rudniki.

Obszar rewitalizacji leży przy drodze krajowej nr 42 o znacznym natężeniu ruchu. Faustianka charakteryzuje się mocno rozproszoną zabudową. Szczególnym obiektem jest tu zabytkowa zabudowa po dawnej cegielni wraz z terenem poeksploatacyjnym iłów, gdzie gmina planuje w przyszłości wprowadzenie funkcji publicznych lub/i gospodarczych. Dawne wyrobisko, częściowo zalane wodą stanowi także bogate złożo amonitów – rzadkich skamieniałości o randze europejskiej.



RYSUNEK 4. PODOBSZAR REWITALIZACJI FAUSTIANKA NA TLE OBSZARU ZDEGRADOWANEGO [ŹRÓDŁO: OPRACOWANIE WŁASNE].

Do podstawowych problemów społecznych podobszaru należy zaliczyć **starzenie się mieszkańców** i zjawiska kryzysowe związane z **bezrobociem**. Faustianka wyróżnia się w gminie negatywnymi procesami społecznymi, charakteryzuje się wysokim wskaźnikiem obciążenia demograficznego wynoszącym 50, przy wartości wskaźnika dla całej gminy 25. Świadczy to m.in. o niskiej atrakcyjności tego podobszaru jako miejsca zamieszkania. Podobszar charakteryzuje się najwyższym wskaźnikiem bezrobocia - liczba bezrobotnych zarejestrowanych w PUP na 100 osób w wieku produkcyjnym wynosi 16,67, przy średniej dla gminy wynoszącej 2,52, natomiast liczba bezrobotnych bez kwalifikacji zawodowych na 100 mieszkańców wynosi 2,22, przy średniej gminy wynoszącej 0,34. O negatywnym charakterze tego zjawiska świadczy fakt, że mamy tu do czynienia w dużym stopniu z bezrobociem długotrwałym, co wynika prawdopodobnie z braku kwalifikacji dostosowanych do potrzeb lokalnego rynku pracy bądź motywacji do podejmowania pracy – uzależnienia od korzystania ze środków pomocy społecznej i przyzwyczajenia do statusu bezrobotnego.

Występują tu również problemy powiązane z bezrobociem mieszkańców takie jak: **przestępczość**, gdzie liczba popełnionych wykroczeń na 100 mieszkańców i liczba przestępstw na 100 mieszkańców jest najwyższa (wynosi 2,22) oraz **uzależnienia**, wskaźnik liczby osób, dla których przyznano świadczenia z uwagi na alkoholizm lub narkomanię na 100 mieszkańców, jest jednym z największych w całej gminie i wynosi 2,22. Przyznano tu też największą liczbę świadczeń z uwagi na **bezradność** (4,44 przy średniej dla gminy 0,73) oraz najwięcej „niebieskich kart” z uwagi na przemoc w rodzinie, a liczba dłużników gminy (osób fizycznych) na 100 mieszkańców jest największa z całej gminy i wynosi 2,22.

Podobszar charakteryzuje również **niższa aktywność obywatelska i gospodarcza** w porównaniu z pozostałymi terenami w gminie. Sytuacja ta wymaga interwencji w zakresie dedykowanych

programów czy projektów skierowanych na aktywizację społeczno – zawodową mieszkańców, którzy borykają się z problemami wykluczenia społecznego, uzależnieniami, bezradnością i marginalizacją. Ważne są także proste działania aktywizujące czy integrujące np. wspólna praca przy lokalnych inicjatywach.

Spśród negatywnych zjawisk technicznych i przestrzenno-funkcjonalnych wyróżnić tu można słaby dostęp do usług, w tym brak przystanku autobusowego w centrum wsi i ścieżki pieszo-rowerowej biegnącej do Rudnik, a także brak kanalizacji, infrastruktury rekreacyjnej i zagospodarowanych terenów zielonych.

TABELA 4. KLUCZOWE CZYNNIKI KRYZYSOWE W PODOBSZARZE REWITALIZACJI FAUSTIANKA ORAZ ICH PRZYCZYNY, W TYM W OPINII INTERESARIUSZY

Stwierdzone problemy	Przyczyny problemów
<ul style="list-style-type: none"> • wysoki wskaźnik obciążenia demograficznego, • zjawisko bezrobocia (największe w gminie, bez kwalifikacji i długotrwałe) i jego konsekwencje, jak marginalizacja społeczna i ekonomiczna mieszkańców, uzależnienia, dłuźnicy, • grupy zagrożone wykluczeniem społecznym, w tym ze względu na bezradność, seniorzy, • wzrost zagrożenia patologiami społecznymi (wysoki problem przestępczości i przemocy w rodzinie „niebieskie karty”) • słaba aktywność gospodarcza mieszkańców, • słaby dostęp do usług, brak przystanku autobusowego w centrum wsi, • niewystarczająca ilość działań aktywizujących mieszkańców, w tym zagrożonych wykluczeniem i marginalizacją (zajęć, warsztatów, spotkań), • brak atrakcyjnego miejsca spotkań i integracji mieszkańców, z możliwością prowadzenia zajęć edukacyjnych i szkoleniowych, • brak infrastruktury rekreacyjnej, zagospodarowanych terenów zielonych, • słabe poczucie bezpieczeństwa (brak ścieżki pieszo-rowerowej), • rozproszona zabudowa, • niska jakość wód powierzchniowych, • niska świadomość ekologiczna mieszkańców 	<ul style="list-style-type: none"> • starzenie się mieszkańców, • mała atrakcyjność do zamieszkania i prowadzenia działalności gospodarczej, w szczególności dla młodych osób, • brak dużych zakładów przemysłowych i dostępnych miejsc pracy, korzystnych warunków dla rozwoju przedsiębiorczości i tworzenia nowych miejsc pracy, • niewykorzystany potencjał związany z terenem dawnej cegielni, • brak kanalizacji, • brak środków finansowych gminy na rewitalizację obiektu cegielni oraz na cele edukacyjne, integracyjne czy rekreacyjne, • rosnące koszty realizacji infrastrukturalnych inwestycji gminnych.

[Źródło: Opracowanie własne]

Skutkiem występowania problemów społecznych jest przede wszystkim marginalizacja społeczna mieszkańców z potrzebami, słabe więzi społeczne i pogorszenie jakości życia mieszkańców.

Diagnoza jasno wykazała problemy związane ze starzeniem się mieszkańców, brakiem lokalnego rynku pracy, bezrobotnymi i słabą aktywnością mieszkańców co sprawia, że obszar ten kwalifikuje się do przeprowadzenia rewitalizacji. Sytuacja ta wymaga interwencji na różnych polach m.in. w zakresie dedykowanych programów czy projektów skierowanych na aktywizację społeczno – zawodową mieszkańców, którzy borykają się z problemami wykluczenia społecznego, uzależnieniami, bezradnością i marginalizacją. Ważne są także proste działania aktywizujące mieszkańców np. edukacyjne, integracyjne oraz wsparcie organizacji pozarządowych i lokalnych liderów. W celu ograniczenia zjawisk kryzysowych i rewitalizacji obszaru potrzebne jest także stworzenie atrakcyjnego, ogólnodostępnego miejsca spotkań dla mieszkańców, wykorzystanie terenu zabytkowej cegielni dla rozwoju miejscowości i całej gminy, modernizację budynków gminnych oraz remonty mieszkań komunalnych.

TABELA 5. WYBRANE POTENCJAŁY W PODOBSZARZE REWITALIZACJI FAUSTIANKA, W TYM W OPINII INTERESARIUSZY

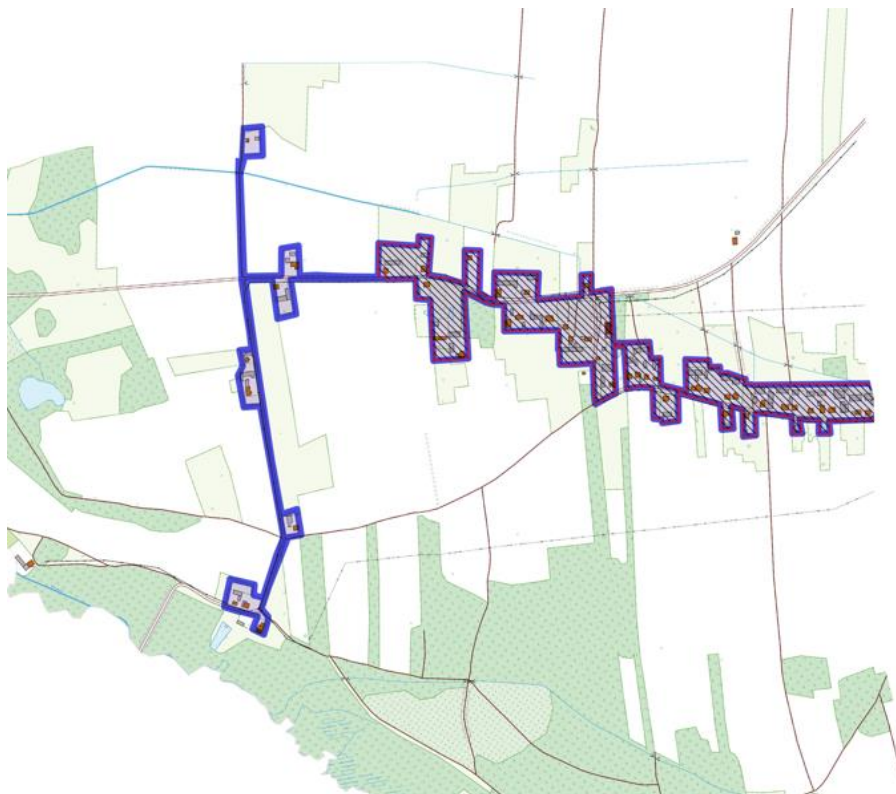
SFERA	Wybrane potencjały
Spółeczna, z uwzględnieniem zagadnień gospodarczych	<ul style="list-style-type: none"> • nowo powołana grupa odnowy wsi, grupa aktywnych osób, w tym młodych, • potencjalne, duże tereny inwestycyjne po starej cegielni,
Techniczna i przestrzenno-funkcjonalna	<ul style="list-style-type: none"> • działka pozyskana od KOWRu na cele kulturalno-rekreacyjne, • dostęp do drogi krajowej, • zabytkowa cegielnia z piecem Hoffmana,
Środowiskowa	<ul style="list-style-type: none"> • złoża surowców ilastych, do których należą jurajskie ility i plejstocenijskie gliny zwałowe, eksploatowane były przez kilkadziesiąt lat w Faustiance. Wydobywany surowiec stanowił bazę surowcową dla miejscowej cegielni „Faustianka”, • cenne skamieniałości amonitów w dawnym wyrobisku ilów, • zbiornik wodny w wyrobisku, • stare sady.

[Źródło: Opracowanie własne]

Na podobszarze rewitalizacji Faustianka występują różnego typu potencjały, rozumiane jako walory i zasoby, które mogą wspomóc proces rewitalizacji. Są to zarówno potencjały w sferze społecznej, jak i w pozostałych sferach (gospodarczej, środowiskowej, przestrzenno-funkcjonalnej i technicznej). Wydaje się, że najważniejsze z nich są związane z nowo powołaną grupą odnowy wsi i pozyskanym terenem, gdzie można prowadzić działania na rzecz społeczności lokalnej oraz zasobami związanymi z zabytkową cegielnią, w tym wyrobiskiem z cennymi okazami dobrze zachowanych amonitów, wyjątkowych ze względu na bardzo dobrze zachowaną masę perłową. Poszukiwacze, którym dopisywało szczęście, znajdowali tu odciski roślin kopalnych, a nawet szczątki pradawnych gadów morskich.

3.2. Podobszar rewitalizacji Jelonki

Podobszar rewitalizacji Jelonki ma powierzchnię 8,55 ha i znajduje się w południowo-zachodniej części gminy Rudniki. Zamieszkiwany jest przez 141 osób, co stanowi 1,77% wszystkich mieszkańców gminy Rudniki. Kluczowym czynnikiem decydującym o możliwościach rozwojowych tego podobszaru jest jego peryferyjne położenie i mała wielkość wsi. Jest to istotna bariera w zakresie dostępu do usług i rynku pracy.



RYSUNEK 5. PODOBSZAR REWITALIZACJI JELONKI NA TLE OBSZARU ZDEGRADOWANEGO [ŹRÓDŁO: OPRACOWANIE WŁASNE].

Do podstawowych problemów społecznych podobszaru należy zaliczyć **starzenie się mieszkańców** i zjawiska kryzysowe związane z **bezrobociem**. Podobszar charakteryzuje się wysokim wskaźnikiem obciążenia demograficznego wynoszącym 56, przy wartości wskaźnika dla całej gminy 25, co świadczy m.in. o niskiej atrakcyjności tego podobszaru jako miejsca zamieszkania. Podobszar charakteryzuje się również wysokim wskaźnikiem bezrobocia - liczba bezrobotnych zarejestrowanych w PUP na 100 osób w wieku produkcyjnym wynosi 11,11, przy średniej dla gminy wynoszącej 2,52, w tym liczba bezrobotnych bez kwalifikacji zawodowych na 100 mieszkańców wynosi 1,42, przy średniej gminy wynoszącej 0,34. O negatywnym charakterze tego zjawiska świadczy fakt, że mamy tu do czynienia w dużym stopniu z bezrobociem osób bez kwalifikacji zawodowych oraz bezrobociem osób młodych (do 30 roku życia).

Natomiast bezrobocie długotrwałe, które tu również występuje w wyższym stopniu może wynikać z braku kwalifikacji dostosowanych do potrzeb lokalnego rynku pracy bądź motywacji do

podejmowania pracy – uzależnienia od korzystania ze środków pomocy społecznej i przyzwyczajenia do statusu bezrobotnego. Może to świadczyć również o niewystarczającym rynku pracy, w tym w najbliższej okolicy, niskiej atrakcyjności inwestycyjnej oraz słabych warunkach dla rozwoju gospodarczego zwłaszcza w zakresie produkcji.

Występują tu również problemy powiązane z bezrobociem mieszkańców takie jak: **uzależnienia**, wskaźnik liczby osób, dla których przyznano świadczenia z uwagi na alkoholizm lub narkomanię na 100 mieszkańców jest największy w gminie i wynosi 3,55. Przyznano tu też największą liczbę świadczeń z uwagi na **ubóstwo** (10,64 przy średniej dla gminy 3,33) oraz z uwagi na przemoc w rodzinie, a liczba dłużników gminy (osób fizycznych) na 100 mieszkańców jest także wysoka i wynosi 1,42.

Podobszar charakteryzuje również **nizsza aktywność obywatelska i gospodarcza** w porównaniu z pozostałymi terenami w gminie.

Znacznym problemem obszaru są także negatywne zjawiska funkcjonalno-przestrzenne i techniczne, w szczególności niska dostępność obiektów infrastruktury publicznej – społecznej (brak przedszkola, szkoły) oraz znajdujące się tu **obiekty gminne w słabym stanie technicznym, niedostosowane do pełnienia funkcji społecznych** i energooszczędnych, a także do potrzeb osób ze szczególnymi potrzebami - wymagające modernizacji i doposażenia (strażnica OSP i teren wokół niej, komunalne budynki mieszkalne). Problemem jest tu także niska dostępność do usług (brak sklepu, lekarza, słaby zasięg internetu), brak kanalizacji i zagospodarowanych terenów zielonych.

TABELA 6. KLUCZOWE CZYNNIKI KRYZYSOWE W PODOBSZARZE REWITALIZACJI JELONKI ORAZ ICH PRZYCZYNY, W TYM W OPINII INTERESARIUSZY

Stwierdzone problemy	Przyczyny problemów
<ul style="list-style-type: none"> wysoki wskaźnik obciążenia demograficznego, mało młodych ludzi, zjawisko bezrobocia (bez kwalifikacji, młodzi, długotrwałe) i jego konsekwencje - marginalizacja społeczna i ekonomiczna mieszkańców, duży problem uzależnień (największy w gminie wskaźnik liczby osób, dla których przyznano świadczenia z uwagi na alkoholizm lub narkomanię), grupy zagrożone wykluczeniem społecznym: osoby z potrzebami, w tym ze względu na ubóstwo, wysoki wskaźnik liczby dłużników gminy, wzrost zagrożenia patologiami społecznymi (największy w gminie wskaźnik liczby osób, dla których przyznano świadczenia z uwagi na przemoc w rodzinie), słaba aktywność gospodarcza mieszkańców, słaba dostępność usług (np. brak sklepu, lekarza), 	<ul style="list-style-type: none"> migracje zarobkowe, starzenie się mieszkańców gminy, mała atrakcyjność do zamieszkania i prowadzenia działalności gospodarczej, w szczególności dla młodych osób, brak dużych zakładów przemysłowych, korzystnych warunków dla rozwoju przedsiębiorczości i tworzenia nowych miejsc pracy, peryferyjność, znaczna odległość od dużych miast, (słaby dostęp do rynku pracy i usług), brak kanalizacji, niewystarczające środki finansowe gminy na budowę i modernizację obiektów na cele integracyjne czy rekreacyjne,

Stwierdzone problemy	Przyczyny problemów
<ul style="list-style-type: none"> • słaby zasięg Internetu, • niska dostępność obiektów infrastruktury publicznej – społecznej (brak szkoły, przedszkola), • słaba społeczna aktywność mieszkańców, w szczególności młodych osób, mała ilość inicjatyw oddolnych, • brak atrakcyjnych i dobrze wyposażonych miejsc integracji i spędzania wolnego czasu dla mieszkańców, w tym osób zagrożonych wykluczeniem i marginalizacją, brak placu zabaw, • obiekty gminne i przestrzeń publiczna niedostosowana do pełnienia funkcji społecznych, w złym stanie technicznym i słabej dostępności (strażnica i tereny przy OSP, budynki komunalne mieszkalne), • brak zagospodarowanych terenów zielonych, mała ilość drzew. 	<ul style="list-style-type: none"> • brak środków finansowych gminy na zatrudnienie animatorów, opiekunów aktywizujących osoby zagrożone wykluczeniem i marginalizacją, • rosnące koszty realizacji infrastrukturalnych inwestycji gminnych.

[Źródło: Opracowanie własne]

Skutkiem występowania problemów społecznych jest przede wszystkim zagrożenie wykluczeniem i marginalizacją części mieszkańców, w szczególności osób starszych i bezrobotnych, osłabienie więzi społecznych i pogorszenie jakości życia. Wyniki diagnozy pokazały, iż na wyznaczonym obszarze istnieje konieczność przeprowadzenia rewitalizacji, z uwagi na koncentrację zjawisk kryzysowych.

Na podobszarze rewitalizacji w Jelonkach brakuje miejsc (warunków) do prowadzenia działań społecznych czy integracyjnych ze względu na zły stan techniczny i słabe wyposażenie jedyne go obiektu publicznego jakim jest strażnica OSP oraz przylegającego do niego terenu. W Jelonkach brakuje atrakcyjnego, nowoczesnego, dobrze wyposażonego i dostępnego dla wszystkich miejsca spotkań i prowadzenia działań aktywizujących mieszkańców, a w szczególności osób młodych oraz zagrożonych wykluczeniem i marginalizacją. Brak tego typu miejsca ogranicza oddolne inicjatywy społeczne, pogarsza jakość życia i tworzy barierę dla aktywizacji, integracji i rozwijania więzi społecznych.

Modernizacja budynku wraz z salą wiejską pozwoliłoby na organizowanie imprez, zajęć w dobrych warunkach, co przełożyłoby się na zwiększenie atrakcyjności tego miejsca i w perspektywie na zwolnienie tempa migracji mieszkańców, w tym młodych osób. Nowoczesne miejsce integracji społecznej wraz z dedykowanymi działaniami pozwoli na potrzebną na tym obszarze aktywizację młodych osób i seniorów oraz angażowanie przy prowadzonych inicjatywach społecznych, kursach i zajęciach także osób bezrobotnych, co będzie zapobiegać ich marginalizacji i wykluczeniu społecznemu.

Dla mieszkańców potrzebne są także działania edukacyjne m.in. związane z kultywowaniem tradycji, poznawaniem lokalnej historii oraz edukacji środowiskowej poruszające tematy takie jak: spalanie śmieci, wymiana starych kotłów, termomodernizacja budynków, wykorzystanie OZE, zmiany klimatu i możliwe sposoby na adaptację do tych zmian oraz utrata bioróżnorodności i wprowadzanie zielonej infrastruktury. W celu ograniczenia zjawisk kryzysowych i rewitalizacji obszaru potrzebna jest także budowa i modernizacja pozostałej infrastruktury (m.in. budowa kanalizacji sanitarnej, modernizacja mieszkalnych budynków komunalnych, budowa miejsc pamięci związanych z dawną granicą polsko-niemiecką).

TABELA 7. WYBRANE POTENCJAŁY W PODOBSZARZE REWITALIZACJI JELONKI, W TYM W OPINII INTERESARIUSZY

SFERA	Wybrane potencjały
Społeczna, z uwzględnieniem zagadnień gospodarczych	<ul style="list-style-type: none"> • zjednoczona społeczność, • bogata historia związana z dawną granicą na Prośnie, • miejsca sprzyjające rekreacji,
Techniczna i przestrzenno-funkcjonalna	<ul style="list-style-type: none"> • duża strażnica OSP, • dobry dojazd i infrastruktura drogowa, • występowanie terenów korzystnych pod inwestycje mieszkaniowe, rekreacyjne, turystykę
Środowiskowa	<ul style="list-style-type: none"> • przyroda i dużo zwierzyny (zajęcy, bobrów i saren), • užitki ekologiczne w sąsiedztwie, • cisza i spokój, piękny krajobraz. • Duże ogrody przydomowe

[Źródło: Opracowanie własne]

Na podobszarze rewitalizacji Jelonki występują różnego typu potencjały, rozumiane jako walory i zasoby, które mogą wspomóc proces rewitalizacji. Są to zarówno potencjały w sferze społecznej, jak i w pozostałych sferach (gospodarczej, środowiskowej, przestrzenno-funkcjonalnej i technicznej). Wydaje się, że najważniejsze z nich są związane ze działalnością OSP i budynkiem strażnicy oraz bogatą historią związaną z dawną granicą na Prośnie.

3.3. Podobszar rewitalizacji Młyny

Podobszar rewitalizacji Młyny ma powierzchnię 12,9 ha i znajduje się w środkowej części gminy Rudniki. Zamieszkiwany jest przez 301 osób, co stanowi 3,78% wszystkich mieszkańców gminy Rudniki. Wieś charakteryzuje się tym, że jest podzielona na 2 części przez dolinę niewielkiego ciek, na którym zlokalizowany jest zbiornik wodny Młyny o dużym potencjale turystyczno-rekreacyjnym. Wieś położona jest także po dwóch stronach drogi krajowej nr 43.



RYSUNEK 6. PODOBSZAR REWITALIZACJI MŁYNY NA TLE OBSZARU ZDEGRADOWANEGO [ŹRÓDŁO: OPRACOWANIE WŁASNE].

Do podstawowych problemów społecznych podobszaru należy zaliczyć **starzenie się mieszkańców**, co przejawia się wysokim wskaźnikiem obciążenia demograficznego wynoszącym 46, przy wartości wskaźnika dla całej gminy 25 oraz **znaczącym udziałem osób w starszym wieku** (65 lat i więcej).

Występuje tu również wyższy wskaźnik **bezrobocia** - liczba bezrobotnych zarejestrowanych w PUP na 100 osób w wieku produkcyjnym wynosi 10,10, przy średniej dla gminy wynoszącej 2,52, w tym bezrobotnych **w starszym wieku** (65 lat i więcej) na 100 mieszkańców również jest więcej (1,33), przy średniej gminy wynoszącej 0,99, a wskaźnik liczby osób **długotrwale bezrobotnych** na 100 mieszkańców jest największy w całej gminie i wynosi 1,66. Może to wynikać z braku kwalifikacji dostosowanych do potrzeb lokalnego rynku pracy bądź motywacji do podejmowania pracy – uzależnienia od korzystania ze środków pomocy społecznej i przyzwyczajenia do statusu bezrobotnego. Sytuacja ta wymaga pilnej interwencji w zakresie dedykowanych programów czy projektów skierowanych na aktywizację społeczno – zawodową mieszkańców, którzy borykają się z problemami wykluczenia społecznego, bezradnością i marginalizacją. Ważne są także proste działania aktywizujące czy integrujące oraz stworzenie atrakcyjnego miejsca spotkań i rekreacji.

W podobszarze występuje również problem przestępczości, gdzie liczba popełnionych przestępstw na 100 mieszkańców wynosi 0,66. Młyny charakteryzuje się również występowaniem problemu wysokiej liczby osób **bezradnych**. Wskaźnik liczby osób, dla których przyznano świadczenia z uwagi na bezradność na 100 wynosi 1,33, przy średniej dla gminy wynoszącej 0,73.

Podobszar charakteryzuje również **niższa aktywność gospodarcza** w porównaniu z pozostałymi terenami w gminie. Znacznym problemem obszaru są także negatywne zjawiska funkcjonalno-przestrzenne i techniczne, w szczególności niska dostępność obiektów infrastruktury publicznej

– społecznej (przedszkola, szkoły, brak pomieszczeń dla NGO), a także niezagospodarowane, niedostosowane do pełnienia funkcji społecznych i gospodarczych, w tym dla osób ze szczególnymi potrzebami obiekty i tereny gminne (otoczenie zbiornika Młyny) oraz brak infrastruktury rekreacyjno-sportowej i zagospodarowanych terenów zielonych.

TABELA 8. KLUCZOWE CZYNNIKI KRYZYSOWE W PODOBSZARZE REWITALIZACJI MŁYNY ORAZ ICH PRZYCZYNY, W TYM W OPINII INTERESARIUSZY

Stwierdzone problemy	Przyczyny problemów
<ul style="list-style-type: none"> • wysoki wskaźnik obciążenia demograficznego oraz duża liczba starszych osób (65+), • zjawisko bezrobocia (50+, długotrwałe) i jego konsekwencje, marginalizacja społeczna i ekonomiczna mieszkańców, problem przestępczości, • grupy zagrożone wykluczeniem społecznym: osoby z potrzebami, w tym ze względu na bezradność oraz seniorzy, • słaby poziom aktywności gospodarczej, • niewystarczająca ilość działań aktywizujących mieszkańców (impres, zajęć, warsztatów, spotkań), w szczególności dla seniorów oraz dzieci i młodzieży, • niewystarczająca ilość usług, w tym dla osób starszych, • brak infrastruktury rekreacyjno-sportowej, placu zabaw, • brak miejsc integracji i spędzania wolnego czasu, w tym dla seniorów (brak świetlicy wiejskiej), • obiekty i tereny gminne niezagospodarowane, niedostosowane do pełnienia funkcji społecznych i gospodarczych, w tym dla osób ze szczególnymi potrzebami, • brak zagospodarowanych terenów zielonych na cele rekreacyjne i organizacji imprez (zbiornik Młyny). 	<ul style="list-style-type: none"> • mała atrakcyjność do zamieszkania i prowadzenia działalności gospodarczej, w szczególności dla młodych osób, • brak dużych zakładów przemysłowych, korzystnych warunków dla rozwoju przedsiębiorczości i tworzenia nowych miejsc pracy, • niewystarczające środki finansowe gminy na rewitalizację obiektów na cele rekreacyjne, integracyjne czy sportowe, • niewykorzystany potencjał rekreacyjno-turystyczny dla rozwoju miejscowości i gminy - zbiornik wodny Młyny • brak środków finansowych gminy na zatrudnienie animatorów, opiekunów dla osób zagrożonych wykluczeniem i marginalizacją, w tym seniorów, • rosnące koszty realizacji infrastrukturalnych inwestycji gminnych, • niewystarczająca ilość terenów pozostających własnością gminy – bariera w realizacji przedsięwzięć inwestycyjnych przez gminę.

[Źródło: Opracowanie własne]

Skutkiem występowania problemów społecznych jest przede wszystkim zagrożenie wykluczeniem i marginalizacją części mieszkańców, w szczególności osób starszych i bezrobotnych. Na podobszarze występuje osłabienie więzi społecznych i pogorszenie jakości życia, brak miejsc pracy i perspektyw dla młodych osób, co skutkuje słabszą aktywnością gospodarczą i “ucieczką” mieszkańców do większych miast. Wyniki diagnozy pokazały, iż na

wyznaczonym obszarze istnieje konieczność przeprowadzenia rewitalizacji, z uwagi na koncentrację zjawisk kryzysowych.

Obszar rewitalizacji Młyny, zgodnie z przepisami prawa, wyznaczono na terenach zabudowanych. Jednakże to działania w sąsiedztwie obszaru rewitalizacji mogą pomóc w ograniczeniu zjawisk kryzysowych tam występujących. Wykorzystanie dużego potencjału rozwojowego związanego z turystyką i rekreacją poprzez zagospodarowanie terenu przy zbiorniku wodnym Młyny (w sąsiedztwie obszaru rewitalizacji) poprawi sytuację mieszkańców podobszaru, zarówno pod względem dodatkowych miejsc pracy, aktywizacji gospodarczej i społecznej (pomieszczenia dla KGW Młyny). Na podobszarze rewitalizacji w Młynach brakuje miejsc do prowadzenia działań statutowych organizacji społecznych. Brak atrakcyjnego, nowoczesnego, dobrze wyposażonego i dostępnego dla wszystkich miejsca spotkań i prowadzenia działań aktywizujących mieszkańców, a w szczególności osób młodych oraz zagrożonych wykluczeniem i marginalizacją ogranicza oddolne inicjatywy społeczne, pogarsza jakość życia i tworzy barierę dla aktywizacji, integracji i rozwijania więzi społecznych.

Budowa nowego obiektu na cele społeczne oraz stworzenie centrum rekreacyjno-turystycznego pozwoliłaby na zwiększenie atrakcyjności podobszaru Młyny i poprawę jakości życia, a w perspektywie na ograniczenie "ucieczki" młodych osób do większych miast, a także rozwój miejscowości i całej gminy.

TABELA 9. WYBRANE POTENCJAŁY W PODOBSZARZE REWITALIZACJI, W TYM W OPINII INTERESARIUSZY

SFERA	Wybrane potencjały
Społeczna, z uwzględnieniem zagadnień gospodarczych	<ul style="list-style-type: none"> • zasoby ludzkie • potencjał dla małych firm związanych z rekreacją i turystyką (gastronomicznych, noclegowych, wypożyczalnia kajaków itp.)
Techniczna i przestrzenno-funkcjonalna	<ul style="list-style-type: none"> • zabytkowa stacja PKP i piec wapiennicy (w sąsiedztwie obszaru rewitalizacji)
Środowiskowa	<ul style="list-style-type: none"> • zbiornik wodny Młyny o dużym potencjale rekreacyjno-turystycznym i do organizacji imprez plenerowych (w sąsiedztwie obszaru rewitalizacji) • urozmaicone ukształtowanie terenu, ładny krajobraz, • walory środowiska przyrodniczego.

[Źródło: Opracowanie własne]

Na podobszarze rewitalizacji Młyny oraz w jego bliskim sąsiedztwie występują różnego typu potencjały, rozumiane jako walory i zasoby, które mogą wspomóc proces rewitalizacji. Są to zarówno potencjały w sferze społecznej, jak i w pozostałych sferach (gospodarczej, środowiskowej, przestrzenno-funkcjonalnej i technicznej). Wydaje się, że najważniejsze z nich są związane z malowniczym zalewem o powierzchni ok. 5 ha położonym na wschodnich krańcach

miejsowości Młyny, nieopodal Załęczańskiego Parku Krajobrazowego. To jedyny taki teren rekreacyjny w okolicy. Zbiornik o głębokości do 2,5 m powstał w 1999 r. i mimo braku zagospodarowania od początku przyciąga licznych miłośników wypoczynku nad wodą, także spoza gminy Rudniki.

Rekreacja jest jedną z trzech funkcji uzupełniających podstawową rolniczą funkcję gminy. Uwzględniając predyspozycje terenów sąsiadujących z podobszarem rewitalizacji do rozwoju funkcji turystyczno-rekreacyjnej zaplanowano zagospodarowanie terenów przy zbiorniku wodnym Młyny i wykorzystanie tego potencjału do rozwoju gospodarczego i społecznego podobszaru.

3.4. Podobszar rewitalizacji Rudniki

Podobszar rewitalizacji Rudniki ma powierzchnię 50,62 ha i znajduje się w środkowej części gminy Rudniki. Zamieszkiwany jest przez 771 osób, co stanowi 9,67% wszystkich mieszkańców gminy. Rudniki stanowią centrum gminy, również ze względu na nagromadzenie instytucji o ważnych funkcjach społecznych. Jest to miejsce zaspokajania potrzeb wielu mieszkańców. Zlokalizowane są tu instytucje administracji publicznej (urząd gminy), ochrony zdrowia, opieki społecznej, kultury oraz edukacji. Dodatkowo Rudniki stanowią centrum gminy biorąc pod uwagę ilość świadczonych usług. Równocześnie jednak przeprowadzone analizy wykazały tu duże natężenie niepożądanych zjawisk społecznych. Występują tu również niekorzystne problemy środowiskowe, techniczne i funkcjonalno-przestrzenne.



RYSUNEK 7. PODOBSZAR REWITALIZACJI RUDNIKI NA TLE OBSZARU ZDEGRADOWANEGO [ŹRÓDŁO: OPRACOWANIE WŁASNE].

Do podstawowych negatywnych procesów można zaliczyć problemy demograficzne: **starzenie się mieszkańców i małą liczbę urodzeń**, co powoduje, że wzrasta zapotrzebowanie na usługi dla osób starszych i ich opiekunów. Negatywne zjawiska obrazuje wskaźnik obciążenia demograficznego wynoszący 53, przy wartości 25 dla całej gminy oraz liczba osób w starszym wieku (65 lat i więcej) i jedna z najmniejszych w gminie wysokość wskaźnika liczby urodzeń na 100 mieszkańców.

Prawdopodobnie ze względu na wielkość miejscowości oraz większą liczbę firm usługowych w podobszarze występuje również problem **przestępczości**, gdzie liczba popełnionych wykroczeń na 100 mieszkańców i liczba przestępstw na 100 mieszkańców wynosi 0,65. W podobszarze występuje także problem **przemocy w rodzinie**, co obrazuje wyższa liczba wydanych niebieskich kart (0,26), przy średniej gminy wynoszącej 0,16.

Analizując pozostałe sfery w podobszarze rewitalizacji Rudniki występują tu problemy środowiskowe oraz techniczne i funkcjonalno-przestrzenne. Podobszar wyróżnia się w gminie wysokimi poziomami emisji zanieczyszczeń, tj. emisji pyłu zawieszonego PM10 wynoszącego 13,8 t/rok, pyłu zawieszonego PM2,5 wynoszącego 13,6 t/rok i benzo(a)pirenu wynoszącego 0,008 t/rok. Kolejnym problemem jest narażenie części mieszkańców na ponadnormatywny hałas z powodu położenia miejscowości na skrzyżowaniu dwóch dróg krajowych: nr 42 i 43 o znacznym natężeniu ruchu. Planowana jest w przyszłości budowa obwodnicy miejscowości.

Na terenie podobszaru znajdują się także **zaniedbane obiekty gminne, w słabym stanie technicznym, niedostosowane do pełnienia funkcji społecznych** i energooszczędnych oraz osób ze szczególnymi potrzebami (dawny SKR, boiska, budynki mieszkalne) - wymagające modernizacji. Jak na centrum usługowe gminy i dużą liczbę mieszkańców niewystarczająca jest także ilość zagospodarowanych terenów zielonych i ścieżek rowerowych umożliwiających mieszkańcom bezpieczny dostęp do usług.

TABELA 1. KLUCZOWE CZYNNIKI KRYZYSOWE W PODOBSZARZE REWITALIZACJI RUDNIKI ORAZ ICH PRZYCZYNY, W TYM W OPINII INTERESARIUSZY

Stwierdzone problemy	Przyczyny problemów
<ul style="list-style-type: none"> • wysoki wskaźnik obciążenia demograficznego oraz duża liczba starszych osób (65+), • niski wskaźnik liczby urodzeń, • wzrost zagrożenia patologiami społecznymi (problem przestępczości i przemocy w rodzinie - niebieskie karty), • grupy zagrożone wykluczeniem społecznym: osoby z potrzebami, w tym ze względu na ubóstwo i seniorzy, • wysoki poziom zanieczyszczeń powietrza, ponadnormatywny hałas - duży ruch samochodowy przy drogach krajowych, 	<ul style="list-style-type: none"> • starzenie się mieszkańców, • brak dużych zakładów przemysłowych tworzących nowe miejsca pracy, • duża ilość źródeł ciepła opartych na paliwach stałych przyczyniających się do tzw. niskiej emisji, • brak obwodnicy, • niewystarczające środki finansowe gminy na rewitalizację obiektów na cele edukacyjne, integracyjne czy sportowe (dawny SKR, boiska), • brak środków finansowych gminy na zatrudnienie animatorów, opiekunów dla seniorów,

Stwierdzone problemy	Przyczyny problemów
<ul style="list-style-type: none"> • brak współpracy różnych grup społecznych, osłabienie więzi społecznych, • niewystarczająca ilość działań aktywizujących mieszkańców (zajęć, warsztatów, spotkań), w szczególności dla seniorów, • niewystarczająca ilość usług dedykowanych osobom starszym (np. DDPS), • obiekty gminne niedostosowane do nowych potrzeb społecznych i osób ze szczególnymi potrzebami, w złym stanie technicznym (dawny SKR, boiska, budynki mieszkalne), • brak ścieżki rowerowej, • niewystarczająca ilość zagospodarowanych terenów zielonych i mała ilość drzew, niska świadomość ekologiczna mieszkańców. 	<ul style="list-style-type: none"> • rosnące koszty realizacji infrastrukturalnych inwestycji gminnych.

[Źródło: Opracowanie własne]

Skutkiem występowania problemów społecznych jest przede wszystkim zagrożenie wykluczeniem i marginalizacją osób starszych, osłabienie więzi społecznych, zagrożenie patologiami, co przekłada się na pogorszenie jakości życia mieszkańców. Wyniki diagnozy pokazały, iż na wyznaczonym obszarze istnieje konieczność przeprowadzenia rewitalizacji, z uwagi na koncentrację zjawisk kryzysowych.

Na podobszarze rewitalizacji Rudniki brakuje miejsc spotkań i prowadzenia różnego typu zajęć dla seniorów, w szczególności ruchowych i muzycznych przy wzrastających coraz bardziej potrzebach w tym zakresie. Brak miejsca spotkań dla osób starszych, w tym dostępnego dla osób ze szczególnymi potrzebami, gdzie seniorzy mogą się integrować, rozwijać swoje zainteresowania, wymieniać się problemami, spędzać razem czas planując i organizując wspólne wydarzenia. Sala widowiskowa w GOKSiR w Rudnikach nie zawsze jest dostępna, ponieważ odbywa się tu wiele różnych imprez i wystaw, co uniemożliwia prowadzenia zajęć muzycznych czy ruchowych dla seniorów. Ponadto sala znajduje się na wysokim I piętrze bez windy, co uniemożliwia korzystanie z ww. zajęć osobom starszym często o różnych dolegliwościach i dysfunkcjach ruchowych. Brak tego typu miejsca ogranicza aktywność i włączanie się seniorów w oddolne inicjatywy społeczne, pogarsza ich jakość życia i tworzy barierę dla integracji i rozwijania więzi społecznych, w tym międzypokoleniowych.

Modernizacja degradującego się budynku dawnego SKR wraz z dostosowaniem wnętrza na pomieszczenia dla animatorów i sali zajęć z zapleczem pozwoliłoby na organizowanie dedykowanych dla seniorów zajęć i spotkań w nowoczesnym obiekcie, z pełną dostępnością dla osób ze specjalnymi potrzebami, w dobrych warunkach, co przełożyłoby się na poprawę jakości życia mieszkańców.

Zagrożenie patologiami społecznymi i narażenie młodych osób na różnego typu uzależniania, w tym cyfrowe to narastający problem również w podobszarze Rudniki. Sport może być szansą na zmianę życia. Uprawianie sportu kształtuje charakter oraz wpaja odpowiednie postawy społeczne. Młodzi mieszkańcy poprzez aktywny udział w kulturze fizycznej oddalają się od patologicznych zachowań. Kulturę fizyczną można również postrzegać poprzez pryzmat rozrywki oraz aktywności prozdrowotnej. Jest to także odpowiednia przestrzeń na świeżym powietrzu dla aktywizacji osób starszych. Mimo bogatej infrastruktury sportowej część nie spełnia już oczekiwań mieszkańców i klubów sportowych, co do nowoczesnego i atrakcyjnego miejsca uprawiania sportu i rekreacji. Boiska są już mocno wyeksploatowane lub niedoposażone, a w związku z tym konieczne są działania rewitalizacyjne na obiektach.

W celu ograniczenia zjawisk kryzysowych i rewitalizacji obszaru potrzebna jest także budowa i modernizacja pozostałej infrastruktury (m.in. budowa/modernizacja mieszkalnych budynków komunalnych, rozbudowa/doposażenie obiektów publicznych).

TABELA 2. WYBRANE POTENCJAŁY W PODOBSZARZE REWITALIZACJI RUDNIKI, W TYM W OPINII INTERESARIUSZY

SFERA	Wybrane potencjały
Spoleczna, z uwzględnieniem zagadnień gospodarczych	<ul style="list-style-type: none"> • bogata historia, • imprezy kulturalne i sportowe (zawody drwali, spotkania jazzowe), • dostęp do usług (lekarz w ośrodku zdrowia, apteka), • inkubator przedsiębiorczości,
Techniczna i przestrzenno-funkcjonalna	<ul style="list-style-type: none"> • bogata infrastruktura sportowa i rekreacyjna (boiska, lodowisko, tężnia solankowa, siłownia zewnętrzna, park), duża hala sportowa przy szkole w Rudnikach wyróżniona tytułem „Mister Architektury”, • zespół zabytkowego kościoła p.w. św. Mikołaja wraz z otoczeniem (dzwonnica, kaplica, plebania i cmentarzem), • centrum usług publicznych i komercyjnych (Gminny Ośrodek Kultury Sportu i Rekreacji w Rudnikach, Galeria osobliwości przyrodniczych, żłobek, przedszkole, szkoła, sklepy), potencjał budynku dawnego SKR należącego do gminy, • centrum przesiadkowe, dobre skomunikowanie, autobusy, drogi krajowe, • posterunek policji.
Środowiskowa	<ul style="list-style-type: none"> • oczyszczalnia ścieków i kanalizacja.

[Źródło: Opracowanie własne]

Na podobszarze rewitalizacji Rudniki występują różnego typu potencjały, rozumiane jako walory i zasoby, które mogą wspomóc proces rewitalizacji. Są to zarówno potencjały w sferze społecznej, jak i w pozostałych sferach (gospodarczej, środowiskowej, przestrzenno-funkcjonalnej i technicznej). Wydaje się, że najważniejsze z nich są związane z bogatą infrastrukturą i tradycjami sportowymi oraz potencjałem związanym z należącym do gminy i możliwym do zagospodarowania na cele społeczne budynkiem dawnego SKR.

3.5. Podobszar rewitalizacji Żytniów

Podobszar rewitalizacji Żytniów ma powierzchnię 43,78 ha i znajduje się w południowej części gminy Rudniki. Zamieszkiwany jest przez 607 osób, co stanowi 7,62% wszystkich mieszkańców gminy Rudniki. Żytniów to jedno z wyraźnych miejsc koncentracji ludności w gminie Rudniki.



RYSUNEK 8. PODOBSZAR REWITALIZACJI ŻYTNIÓW NA TLE OBSZARU ZDEGRADOWANEGO [ŹRÓDŁO: OPRACOWANIE WŁASNE].

Podobszar Żytniów wyróżnia się w gminie negatywnymi zjawiskami społecznymi, przede wszystkim związanymi z **dużą liczbą osób starszych**, co obrazuje m.in. najwyższy wskaźnik obciążenia demograficznego wynoszący 59, przy wartości 25 średnio dla całej gminy oraz niski wskaźnik liczby urodzeń. Prawdopodobnie przejawem **procesu starzenia się mieszkańców** jest także **duża liczba osób z potrzebami**. Wskaźnik liczby osób, dla których przyznano świadczenia na 100 mieszkańców jest drugi co do wielkości i wynosi 6,59. W podobszarze występuje problem wysokiej liczby **osób bezradnych** wynoszący 2,47.

Podobszar charakteryzuje się problemem **bezrobocia** - liczba bezrobotnych zarejestrowanych w PUP w Oleśnie na 100 osób w wieku produkcyjnym wynosi 9,09, a powyżej 50 roku życia na 100 mieszkańców wynosi 0,99, przy średniej dla gminy wynoszącej 0,38,

Analizując pozostałe sfery w podobszarze rewitalizacji Żytniów występują tu także problemy środowiskowe oraz techniczne i funkcjonalno-przestrzenne. Podobszar wyróżnia się w gminie **najwyższymi poziomami emisji zanieczyszczeń** tj. emisji pyłu zawieszonego PM10 wynoszącego 19,2 t/rok, pyłu zawieszonego PM2,5 wynoszącego 19,9 t/rok i benzo(a)pirenu wynoszącego 0,01 t/rok oraz dużą liczbą budynków krytych azbestem. Problemem jest tu przede wszystkim duża liczba gospodarstw użytkująca przestarzałe kotły na paliwa stałe. Na terenie podobszaru znajdują się także **obiekty gminne niedostosowane do potrzeb społecznych i osób z potrzebami oraz w słabym stanie technicznym - wymagające modernizacji lub remontów** (Wiejskie Centrum

Kultury, budynki LZS, mieszkalne). Wyróżnia się też tu niewystarczająca ilość usług dedykowanych osobom starszym, brak specjalistycznych usług medycznych, słaba jakość dróg i skomunikowanie obszaru.

TABELA 3. KLUCZOWE CZYNNIKI KRYZYSOWE W PODOBSZARZE REWITALIZACJI ŻYTNIOŹ ORAZ ICH PRZYCZYNY, W TYM W OPINII INTERESARIUSZY

Stwierdzone problemy	Przyczyny problemów
<ul style="list-style-type: none"> • największy w gminie wskaźnik obciążenia demograficznego oraz duża liczba starszych osób (65+), • niski wskaźnik liczby urodzeń, • zjawisko bezrobocia i jego konsekwencje - marginalizacja społeczna i ekonomiczna mieszkańców, • grupy zagrożone wykluczeniem społecznym: osoby z potrzebami, w tym ze względu na bezradność, • brak liderów, animatorów społecznych, • obiekty publiczne niedostosowane do nowych potrzeb społecznych, w złym stanie technicznym (boisko wraz z budynkami LZS, remiza OSP), • niewystarczająca ilość działań aktywizujących mieszkańców (zajęć, warsztatów, spotkań), w szczególności dla seniorów oraz dzieci i młodzieży, • niewystarczająca ilość usług dedykowanych osobom starszym, brak specjalistycznych usług (dentysta), • niska dostępność obiektów pełniących funkcje społeczne dla osób z specjalnymi potrzebami, • brak atrakcyjnych i dobrze wyposażonych miejsc integracji i spędzania wolnego czasu dla mieszkańców, w tym seniorów, dzieci i młodzieży • najwyższy w gminie poziom zanieczyszczeń powietrza, • słaba jakość dróg i bezpieczeństwa drogowego, mała ilość połączeń autobusowych, • kościół wymagający remontu, • niska świadomość ekologiczna mieszkańców. 	<ul style="list-style-type: none"> • starzenie się mieszkańców i mała liczba urodzeń, • mała atrakcyjność do zamieszkania i prowadzenia działalności gospodarczej, w szczególności dla młodych osób, migracje, • brak dużych zakładów przemysłowych, korzystnych warunków dla rozwoju przedsiębiorczości i tworzenia nowych miejsc pracy, • duża ilość źródeł ciepła opartych na paliwach stałych przyczyniających się do tzw. niskiej emisji, • niewystarczające środki finansowe gminy na rewitalizację obiektów na cele sportowe czy aktywizacji mieszkańców, • brak środków finansowych gminy na zatrudnienie animatorów dla seniorów, • rosnące koszty realizacji infrastrukturalnych inwestycji gminnych.

[Źródło: Opracowanie własne]

Skutkiem występowania problemów społecznych jest przede wszystkim zagrożenie wykluczeniem i marginalizacją części mieszkańców, w szczególności osób starszych, bezradnych i bezrobotnych, osłabienie więzi społecznych i pogorszenie jakości życia. Wyniki diagnozy

pokazały, iż na wyznaczonym obszarze istnieje konieczność przeprowadzenia rewitalizacji, z uwagi na koncentrację zjawisk kryzysowych.

Na podobszarze rewitalizacji w Żytniowie brakuje nowoczesnych i atrakcyjnych miejsc aktywności społecznej, prowadzenia działań społecznych i integracyjnych, zajęć sportowych czy edukacyjnych. Słaby stan techniczny i wyposażenie obiektów, w szczególności strażnicy OSP pełniącej funkcje wiejskiego domu kultury oraz boiska LZS Żytniów ogranicza oddolne inicjatywy społeczne, pogarsza jakość życia i tworzy barierę dla aktywizacji, integracji i rozwijania więzi społecznych. Konieczna jest także poprawa dostępności obiektów i przestrzeni dla osób ze specjalnymi potrzebami. Brakuje tu także atrakcyjnego i nowoczesnego boiska wielofunkcyjnego sprzyjającego zajęciom sportowym aktywizującym mieszkańców, a w szczególności osoby młode oraz zagrożone wykluczeniem i marginalizacją. Uprawianie sportu kształtuje charakter oraz wpaja odpowiednie postawy społeczne. Młodzi mieszkańcy poprzez aktywny udział w kulturze fizycznej oddalają się od patologicznych zachowań. Kulturę fizyczną można również postrzegać poprzez pryzmat rozrywki oraz aktywności prozdrowotnej. Jest to także odpowiednia przestrzeń na świeżym powietrzu dla aktywizacji osób starszych.

Modernizacja budynku wraz z salą wiejską pozwoliłoby na organizowanie imprez, zajęć w dobrych warunkach, co przełożyłoby się na zwiększenie atrakcyjności tego miejsca i w perspektywie na zadowolenie i integrację mieszkańców. Nowoczesne miejsce integracji społecznej wraz z dedykowanymi działaniami pozwoli na potrzebną na tym obszarze aktywizację młodych osób i seniorów oraz angażowanie przy prowadzonych inicjatywach społecznych, kursach i zajęciach także osób bezrobotnych, co będzie zapobiegać ich marginalizacji i wykluczeniu społecznemu. Dla mieszkańców potrzebne są także działania edukacyjne m.in. związane z kultywowaniem tradycji, poznawaniem lokalnej historii, rękodziełem oraz duże imprezy integracyjne. W celu ograniczenia zjawisk kryzysowych m.in. w sferze technicznej i rewitalizacji obszaru potrzebna jest także budowa i modernizacja pozostałej infrastruktury (m.in. modernizacja mieszkalnych budynków komunalnych).

TABELA 4. WYBRANE POTENCJAŁY W PODOBSZARZE REWITALIZACJI ŻYTNIOW, W TYM W OPINII INTERESARIUSZY

SFERA	Wybrane potencjały
Spółeczna, z uwzględnieniem zagadnień gospodarczych	<ul style="list-style-type: none"> • aktywne grupy społeczne (OSP, LZS, Klub biegacza „Falstart”, KGW, odnowa wsi, rada parafialna), • place zabaw, • orkiestra dęta,
Techniczna i przestrzenno-funkcjonalna	<ul style="list-style-type: none"> • zespół zabytkowego, drewnianego kościoła parafialnego p.w. św. Marcina z XVII w. wraz z dzwonnica, plebania, cmentarzem parafialnym i dawnym cmentarzem cholerycznym, • zespół dworsko-folwarczny z parkiem w Żytniowie „Zacisze żytniowskie”, • aktywnie działająca społecznie szkoła,
Środowiskowa	<ul style="list-style-type: none"> • pomniki przyrody, • piękny krajobraz.

[Źródło: Opracowanie własne]

Na podobszarze rewitalizacji Żytniów występują różnego typu potencjały, rozumiane jako walory i zasoby, które mogą wspomóc proces rewitalizacji. Są to zarówno potencjały w sferze społecznej, jak i w pozostałych sferach (gospodarczej, środowiskowej, przestrzenno-funkcjonalnej i technicznej). Wydaje się, że najważniejsze z nich są związane z licznymi organizacjami społecznymi, które jednak do swojej działalności bezwzględnie potrzebują nowoczesnych i atrakcyjnych obiektów, aby przyciągnąć młodzież, a starszym zapewnić dobrą dostępność do budynków i przestrzeni publicznych.

3.6. Podsumowanie zidentyfikowanych problemów i potrzeb

Pogłębiona diagnoza, przeprowadzona na potrzeby *Gminnego programu rewitalizacji dla gminy Rudniki* wykazała zjawiska kryzysowe, które uzasadniają konieczność podjęcia działań rewitalizacyjnych. Kluczowym problemem mającym wpływ na pozostałe kryzysowe procesy jest depopulacja i starzenie się społeczeństwa, gdzie migracje z małych miejscowości do dużych miast pogłębiają jeszcze to zjawisko. Główne problemy w podobszarach rewitalizacji występują w sferze społecznej, ale także w pozostałych sferach, a dotyczą często braków w różnego typu infrastrukturze. Skupiają się wokół osób bezrobotnych, z potrzebami, zagrożonych wykluczeniem społecznym i marginalizacją, w szczególności seniorami. Dotyczą w większości także słabego dostępu do rynku pracy i usług, ograniczonej dostępności do nowoczesnych i atrakcyjnych obiektów pełniących rolę miejsca spotkań, integracji i aktywizacji mieszkańców, braku zaangażowania społecznego ze strony młodych osób.

TABELA 5. ZIDENTYFIKOWANE KLUCZOWE PROBLEMY WYSTĘPUJĄCE W PODOBSZARACH REWITALIZACJI

PROBLEMY
SFERA SPOŁECZNA
Starzenie się mieszkańców, wzrost zapotrzebowania na aktywizację i usługi dedykowane osobom starszym
Występowanie grup zagrożonych wykluczeniem społecznym i marginalizacją
Bezrobocie i jego konsekwencje, w tym marginalizacja społeczna i ekonomiczna mieszkańców
Procesy osłabiające więzi społeczne i integrację mieszkańców
Zagrożenie patologiami społecznymi
Słaba aktywność społeczna mieszkańców i zaangażowanie w sprawy lokalne
Słaba dostępność do usług publicznych i komercyjnych
Niska świadomość ekologiczna mieszkańców
POZOSTAŁE SFERY
Brak atrakcyjnych i nowoczesnych obiektów na miejsce spotkań, integracji i aktywizacji mieszkańców
Obiekty i tereny gminne niedostosowane do potrzeb społecznych, osób ze specjalnymi potrzebami, w złym stanie technicznym

Przestrzeń publiczna niedostosowana do pełnienia funkcji społecznych i oczekiwań mieszkańców, niewystarczająca ilość urządzonych terenów zielonych i mała ilość drzew
Brak zagospodarowanych terenów rekreacyjnych (zbiornik Młyny) stanowiących potencjał rozwojowy gminy
Niszczący i niewykorzystany potencjał rozwojowy obiektów zabytkowych (m.in. dawna cegielnia, wapiennik, stacja kolejowa)
Zła jakość powietrza w okresie grzewczym (pozaklasowe kotły na paliwa stałe, spalanie śmieci), hałas od dróg krajowych
Brak dużych zakładów i miejsc pracy w bliskiej odległości od miejsca zamieszkania
Ograniczone warunki rozwoju dla lokalnych przedsiębiorstw
Braki infrastrukturalne: kanalizacja, ścieżki pieszo-rowerowe

[Źródło: Opracowanie własne]

W powyższym zestawieniu podsumowano zidentyfikowane problemy wyłonionych podobszarów. Na tej podstawie poniżej, opisano skonsolidowane potrzeby dotyczące obszaru rewitalizacji wynikające ze zdiagnozowanych problemów. Ich wyodrębnienie pozwoli skuteczniej realizować działania rewitalizacyjne i wyprowadzić obszar rewitalizacji ze stanu kryzysowego oraz zapobiec rozlewaniu się negatywnych zjawisk na inne części gminy.

Potrzeby w zakresie przewyższania problemów w **sferze społecznej** to:

- **zapewnienie udziału w życiu społecznym seniorom oraz innym osobom ze specjalnymi potrzebami** – niezbędne jest zwiększanie usług opiekuńczych oraz organizacja aktywnych form spędzania czasu wolnego (zapewnienie łatwo dostępnych miejsc spotkań, zaspokajanie ich potrzeb kulturalno-społecznych, rekreacyjnych i edukacyjnych poprzez organizowanie zajęć, wydarzeń i spotkań integracyjnych, warsztatów międzypokoleniowych, wycieczek itp.),
- **kompleksowe wsparcie osób zagrożonych wykluczeniem społecznym i marginalizacją oraz pomoc osobom uzależnionym** (szczególnie wsparcie rodzin dotkniętych bezradnością, bezrobociem, ubóstwem, niepełnosprawnością, uzależnieniem), niezbędne jest przerwanie procesu dziedziczenia ubóstwa, bezrobocia i patologii społecznych poprzez różnorodne i zindywidualizowane formy pracy zarówno z dorosłymi, jak i dziećmi czy młodzieżą, m.in. poprzez indywidualne wsparcie i programy socjalne, edukację i szkolenia zawodowe, animację społeczną, profilaktykę społeczną czy środowiskowe formy wsparcia zapewniające organizację czasu wolnego. Ważne jest również podnoszenie świadomości społecznej: organizowanie kampanii edukacyjnych i działań informacyjnych. Niezbędna jest tu współpraca pomiędzy różnymi instytucjami i sektorami, takimi jak władze lokalne, organizacje pozarządowe i przedsiębiorstwa,
- **przeciwdziałanie bezrobociu i tworzenie miejsc pracy** – gmina powinna stwarzać dogodne warunki dla rozwoju lokalnej gospodarki i promować przedsiębiorczość, co pozwoli tworzyć nowe miejsca pracy i zwiększać zarobki mieszkańców. Zapewnienie wsparcia dla osób bezrobotnych, takie jak poradnictwo zawodowe, szkolenia, czy

programy aktywizacji zawodowej, a nawet prosta aktywizacja w dowolnej formie pozwoli podnieść osobie bezrobotnej swoją wartość i przywrócić pewność siebie oraz zdobyć nowe umiejętności i szybciej powrócić na rynek pracy,

- **zwiększenie zaangażowania mieszkańców w sprawy lokalne oraz integracji we współdziałaniu na rzecz obszaru rewitalizacji** – niezbędne jest budowanie wspólnoty aktywnych mieszkańców wokół dobra wspólnego, zachęcanie do działania w organizacjach pozarządowych, wzmacnianie tożsamości lokalnej poprzez różne formy aktywności społecznej (m.in. wykłady o historii miejscowości (dawna granica na Prośnie), kultywowanie tradycji, zapewnienie atrakcyjnych, nowoczesnych obiektów pełniących rolę miejsc spotkań i integracji społecznej, wsparcie „oddolnych” inicjatyw, wydarzeń i imprez wzmacniających więzi społeczne) we współpracy z podmiotami czy instytucjami działającymi na obszarze rewitalizacji.

Potrzeby w zakresie przewyższania problemów w **sferze gospodarczej** to:

- **wspieranie małych i lokalnych przedsiębiorstw**: gmina powinna wspierać lokalne przedsiębiorstwa poprzez stworzenie warunków do ich rozwoju, zagospodarowanie obiektów i terenów o dużym potencjale rozwojowym (zbiornik Młyny, dawna cegielnia w Faustiance), wsparcie w znalezieniu dogodnych przestrzeni i lokali do ich działalności, preferowanie ich podczas zamówień publicznych i promocję lokalnych produktów, co pozwoli zachować i stworzyć nowe miejsca pracy,
- **tworzenie warunków do rozwoju sektora usług lokalnych**.

Potrzeby w zakresie przewyższania zjawisk kryzysowych w **sferze technicznej i przestrzenno-funkcjonalnej** to:

- **tworzenie atrakcyjnych przestrzeni publicznych sprzyjających aktywności mieszkańców** – zagospodarowanie miejsc o dużym potencjale rekreacyjnym (zbiornik Młyny), poprawa estetyki, funkcjonalności i bezpieczeństwa w przestrzeni publicznej dla wzrostu aktywności społecznej i gospodarczej (m.in. poprzez tworzenie infrastruktury społecznej, elementów małej architektury, a także likwidowanie barier architektonicznych dla osób z niepełnosprawnościami i starszych, a także budowa obiektów sportowych i ich wyposażenie, wprowadzanie terenów zielonych lub/i drzew),
- **zatrzymanie postępującej degradacji technicznej i/lub poprawa efektywności energetycznej obiektów użyteczności publicznej oraz budynków komunalnych i prywatnych** – zidentyfikowano na terenie obszaru rewitalizacji zdegradowane budynki, które wymagają przeprowadzenia kompleksowych działań związanych m.in. z ich odbudową, przebudową, rozbudową i/lub modernizacją w celu przywrócenia bądź nadania im innych funkcji społecznych,

Potrzeby w zakresie przewyższania problemów w **sferze środowiskowej** to:

- **ograniczenie niskiej emisji** – wspieranie inwestycji związanych z wymianą źródeł ciepła i działań termomodernizacyjnych w budynkach publicznych, komunalnych i mieszkań prywatnych,
- **przeciwdziałanie zanieczyszczeniu wód podziemnych i powierzchniowych** – rozwijanie infrastruktury ściekowej,
- **wprowadzanie zielonej infrastruktury i działań retencyjnych** – wspieranie i rozwijanie działań związanych z adaptacją do zmian klimatu,
- **podniesienie świadomości ekologicznej mieszkańców** – potrzebne są inicjatywy edukacyjne dla mieszkańców obszaru rewitalizacji w zakresie świadomości, postaw i zachowań ekologicznych przyczyniających się do ochrony środowiska naturalnego i adaptacji do zmian klimatu.

4. WIZJA STANU OBSZARU PO REWITALIZACJI

Wizja rozwoju to inaczej idealny obraz przyszłości, do którego się dąży i który służy do opisu obszaru po przeprowadzeniu rewitalizacji czyli w relatywnie odległej przyszłości. Przedstawia stan, który chcemy uzyskać w najbardziej korzystnych warunkach rozwoju. Wyznacza ona określony punkt orientacyjny, który jest pomocny w procesie realizacji rewitalizacji.

Obszar rewitalizacji stanowi atrakcyjne miejsce zamieszkania i prowadzenia działalności gospodarczej z współpracującymi i pomagającymi sobie mieszkańcami, czystym środowiskiem oraz nowoczesnymi i dostępnymi dla wszystkich obiektami i zielonymi przestrzeniami odpoczynku, rekreacji i sportu.

Mieszkańcy obszaru rewitalizacji w gminie Rudniki są dumni i przywiązani do swojego miejsca zamieszkania, lokalnych tradycji i historii. Odczuwają wyraźną poprawę warunków życia i dostępności do usług publicznych i komercyjnych. W każdej miejscowości aktywnie działają organizacje społeczne wspierane przez osoby prywatne, przedsiębiorców i instytucje publiczne, które angażują do inicjatyw lokalnych także osoby młode i seniorów oraz zagrożone wykluczeniem i marginalizacją. Społeczeństwo korzysta z wielu ofert spędzania wolnego czasu, imprez, zajęć, kursów i warsztatów w nowoczesnych, przyjaznych dla środowiska i osób z potrzebami obiektach publicznych oraz na atrakcyjnych, zielonych terenach rekreacyjnych. Komfortowe warunki życia przekładają się na rozwój całych miejscowości i osiedlanie się przedsiębiorczych i młodych osób, a estetyka i przyroda jest częścią przyjaznej dla mieszkańców przestrzeni.

Wizja obszaru rewitalizacji, a następnie cele i kierunki działań rewitalizacyjnych zostały sformułowane na podstawie:

- pogłębionej diagnozy podobszarów rewitalizacji na podstawie danych pozyskanych z instytucji gminnych i powiatowych oraz danych GUS,
- analizy uwarunkowań, wyzwań, potencjałów i potrzeb poszczególnych podobszarów rewitalizacji na podstawie dokumentów strategicznych i planistycznych,
- analiz eksperckich z wykorzystaniem badania ankietowego mieszkańców oraz opinii uzyskanych w czasie konsultacji społecznych,
- analiz eksperckich z wykorzystaniem informacji odnośnie potrzeb i problemów pochodzącej od pracowników samorządowych,
- analizy fiszek projektowych zgłoszonych podczas otwartego naboru, gdzie interesariusze artykułowali potrzeby i problemy jakie ma rozwiązać ich propozycja działań rewitalizacyjnych.

5. CELE REWITALIZACJI I KIERUNKI DZIAŁAŃ

Cele sformułowano w odpowiedzi na problemy i potrzeby zidentyfikowane na etapie diagnostycznym, dla lepszego wykorzystania istotnych zasobów i potencjałów obszarów rewitalizacji i gminy. Określono je w wyniku przeprowadzonych prac kameralnych i analiz statystycznych oraz zidentyfikowanych przez mieszkańców problemów, potrzeb i szans rozwojowych. Założeniem struktury celów jest realizacja wizji obszaru, na który cel strategiczny i cele operacyjne oraz kierunki działań powinny mieć bezpośredni i pośredni wpływ.

Cel strategiczny i cele operacyjne:

- przyczyniają się do realizacji wizji stanu obszaru po przeprowadzeniu rewitalizacji,
- są powiązane z zidentyfikowanymi kluczowymi problemami/potrzebami,
- służą eliminacji lub ograniczeniu negatywnych zjawisk społecznych oraz gospodarczych, środowiskowych, technicznych i/lub przestrzenno-funkcjonalnych,
- adresowane są do wszystkich mieszkańców, w tym osób zagrożonych wykluczeniem społecznym i ze szczególnymi potrzebami,
- posiadają wymiar przestrzenny określony w ramach podstawowych kierunków zmian funkcjonalno-przestrzennej obszaru rewitalizacji,
- spełniają kryterium SMART - są: specyficzne, mierzalne, osiągalne, istotne i określone w czasie.

Jednym z priorytetowych założeń Programu jest rozwój zrównoważony, co oznacza, że **wszystkie cele oraz kierunki działań opierają się na zasadzie zrównoważonego rozwoju** mając na uwadze w szczególności: zachowanie i rozwój zielonej infrastruktury, adaptację do zmian klimatu oraz zapobieganie ubóstwu energetycznemu i przywrócenie czystego powietrza.

Urzeczywistnienie wizji będzie możliwe w przypadku osiągnięcia wyznaczonego celu strategicznego i trzech celów operacyjnych (wraz z kierunkami działań) obejmujących trzy sfery: społeczną, techniczną i przestrzenno-funkcjonalną oraz środowiskową.

Urzeczywistnienie wizji będzie możliwe w przypadku osiągnięcia wyznaczonego celu strategicznego:

Obszar rewitalizacji w gminie Rudniki - atrakcyjnym miejscem zamieszkania i inwestowania, gdzie wyeliminowano lub ograniczono występowanie zjawisk i procesów kryzysowych.

i trzech celów operacyjnych, które wraz z kierunkami działań obejmują sferę społeczną oraz sfery pozostałe (gospodarczą, techniczną i przestrzenno-funkcjonalną oraz środowiskową):

*Wzmocnienie lokalnej społeczności
i ograniczenie negatywnych zjawisk*



*Poprawa atrakcyjności zamieszkania
i warunków życia*



*Ochrona środowiska
adaptacja do zmian klimatu*



Cele operacyjne uszczegóławiają cel strategiczny, a kierunki działań określają potrzebne interwencje. Wymienione działania nie mają charakteru zamkniętego, co oznacza, że mogą być uzupełniane i rozbudowywane na etapie wdrażania dokumentu. Wszystkie cele operacyjne i kierunki działań wpływają i prowadzą do realizacji celu strategicznego, a przez to wizji rozwoju obszarów rewitalizacji ponieważ wszystkie oddziałują na siebie nawzajem. W poniższej tabeli przedstawiono kierunki działań realizujących cele operacyjne:

TABELA 6. SCHEMAT CELÓW I KIERUNKÓW DZIAŁAŃ *GMINNEGO PROGRAMU REWITALIZACJI DLA GMINY RUDNIKI*

Nr CO	Cel Operacyjny (CO)	Nr KD	Kierunek działania (KD)
Cel strategiczny: Obszar rewitalizacji w gminie Rudniki - atrakcyjnym miejscem zamieszkania i inwestowania, gdzie wyeliminowano lub ograniczono występowanie zjawisk i procesów kryzysowych			
I.	Wzmocnienie lokalnej społeczności i ograniczenie negatywnych zjawisk	I.1.	Aktywizacja i integracja mieszkańców, w tym grup zagrożonych wykluczeniem lub marginalizacją
		I.2.	Rozwijanie współpracy i lokalnych inicjatyw
		I.3.	Wsparcie osób starszych i potrzebujących opieki
		I.4.	Rozwój umiejętności i podnoszenie świadomości mieszkańców
II.	Poprawa atrakcyjności zamieszkania i warunków życia	II.1.	Budowa, adaptacja, modernizacja i doposażenie obiektów i terenów wspierających funkcje społeczne i gospodarcze
		II.2.	Poprawa estetyki i dostępności przestrzeni i obiektów, w tym dla osób ze szczególnymi potrzebami
		II.3.	Wspieranie lokalnej przedsiębiorczości i tworzenie warunków na rzecz wzrostu zatrudnienia
III.	Ochrona środowiska i adaptacja do zmian klimatu	III.1.	Poprawa jakości środowiska i wprowadzanie rozwiązań energooszczędnych
		III.2.	Rozwój zielonej infrastruktury i proprzyrodnicze kształtowanie przestrzeni

[Źródło: Opracowanie własne]

Wszystkie kierunki działań wynikają ze zdiagnozowanych problemów, potrzeb i potencjałów obszarów rewitalizacji, co sprawia, że przedsięwzięcia realizowane w ramach GPR będą realizowane w sposób kompleksowy, zintegrowany i komplementarny z uwzględnieniem różnych sektorów i obszarów, aby wprowadzić wszechstronną zmianę na obszarze rewitalizacji i ograniczyć niepożądane zjawiska społeczne.

TABELA 7. KIERUNKI DZIAŁAŃ W POWIĄZANIU Z KLUCZOWYMI PROBLEMAMI, POTRZEBAMI I POTENCJAŁAMI

Kierunki działań	Problemy	Potrzeby	Potencjały
Cel operacyjny I: Wzmocnienie lokalnej społeczności i ograniczenie negatywnych zjawisk			
I.1. Aktywizacja i integracja mieszkańców, w tym grup zagrożonych wykluczeniem lub marginalizacją	- występowanie grup zagrożonych wykluczeniem społecznym i marginalizacją - bezrobocie i jego konsekwencje,	- kompleksowe wsparcie osób zagrożonych wykluczeniem społecznym i marginalizacją oraz pomoc osobom uzależnionym, - zwiększenie zaangażowania mieszkańców w sprawy lokalne oraz integracji we współdziałaniu na rzecz obszaru rewitalizacji,	- funkcjonowanie organizacji pozarządowych, - zasoby ludzkie (pracownicy, współpracownicy, animatorzy, liderzy) instytucji publicznych oraz organizacji pozarządowych, - podtrzymanie przez
I.2. Rozwijanie współpracy i lokalnych inicjatyw	- starzenie się mieszkańców, wzrost zapotrzebowania na aktywizację i usługi dedykowane osobom starszym		
I.3. Wsparcie osób starszych i potrzebujących opieki			
I.4. Rozwój umiejętności i podnoszenie	- procesy osłabiające więzi społeczne i integrację mieszkańców,		

Kierunki działań	Problemy	Potrzeby	Potencjały
świadomości mieszkańców	<ul style="list-style-type: none"> - zagrożenie patologiami społecznymi - słaba aktywność społeczna mieszkańców i zaangażowanie w sprawy lokalne, w tym młodych osób 	<ul style="list-style-type: none"> - zapewnienie udziału w życiu społecznym seniorom oraz innym osobom ze specjalnymi potrzebami. 	<ul style="list-style-type: none"> mieszkańców wielowiekowych śląskich tradycji, kuchni regionalnej, - bogata historia, w tym związana z dawną granicą na Prośnie.
II. Poprawa atrakcyjności zamieszkania i warunków życia			
<p>II.1. Budowa, modernizacja i doposażenie obiektów i terenów wspierających funkcje społeczne i gospodarcze</p> <p>II.2. Poprawa estetyki i dostępności przestrzeni i obiektów, w tym dla osób ze szczególnymi potrzebami</p> <p>II.3. Wspieranie lokalnej przedsiębiorczości i tworzenie warunków na rzecz wzrostu zatrudnienia</p>	<ul style="list-style-type: none"> - brak atrakcyjnych i nowoczesnych obiektów na miejsce spotkań, integracji i aktywizacji mieszkańców, - obiekty gminne niedostosowane do potrzeb społecznych, osób z niepełnosprawnościami, w złym stanie technicznym, nie spełniające standardów efektywności energetycznej, - przestrzeń publiczna niedostosowana do pełnienia funkcji społecznych i oczekiwań mieszkańców, - brak dużych zakładów i miejsc pracy w bliskiej odległości od miejsca zamieszkania, - słaba dostępność do usług publicznych i komercyjnych, - ograniczone warunki rozwoju dla lokalnych przedsiębiorstw. 	<ul style="list-style-type: none"> - tworzenie atrakcyjnych przestrzeni publicznych sprzyjających aktywności mieszkańców - zatrzymanie postępującej degradacji technicznej i/lub poprawa efektywności energetycznej obiektów użyteczności publicznej oraz budynków komunalnych i prywatnych, - wspieranie małych i lokalnych przedsiębiorstw - tworzenie warunków do rozwoju sektora usług lokalnych, - przeciwdziałanie bezrobociu i tworzenie miejsc pracy 	<ul style="list-style-type: none"> - tereny sprzyjające rekreacji (zbiornik Młyny), - obiekty zabytkowe (m.in. dawna cegielnia, wapiennik, stacja kolejowa).
III. Ochrona środowiska i adaptacja do zmian klimatu			
<p>III.1. Poprawa jakości środowiska i wprowadzanie rozwiązań energooszczędnych</p> <p>III.2. Rozwój zielonej infrastruktury i proprzyrodnicze kształtowanie przestrzeni</p>	<ul style="list-style-type: none"> - zła jakość powietrza w okresie grzewczym (pozaklasowe kotły na paliwa stałe, spalanie śmieci) - brak infrastruktury kanalizacyjnej, - niewystarczająca ilość urządzonych terenów zielonych, mała ilość drzew, - niska świadomość ekologiczna mieszkańców. 	<ul style="list-style-type: none"> - ograniczenie niskiej emisji, - budowa kanalizacji, - wprowadzanie zielonej infrastruktury, - podniesienie świadomości ekologicznej mieszkańców. 	<ul style="list-style-type: none"> - brak ciężkiego przemysłu, - zbiorniki wodne, - urozmaicona rzeźba terenu.

[Źródło: Opracowanie własne]

6. OPIS PRZEDSIĘWZIĘĆ REWITALIZACYJNYCH

W Gminnym programie rewitalizacji dla gminy Rudniki zamieszczono listę z opisami przedsięwzięć rewitalizacyjnych służących realizacji wizji i celów zawartych w dokumencie. Założono, że wybrane do realizacji przedsięwzięcia będą przyczyniać się do rozwiązania lokalnych problemów społecznych oraz dodatkowo, w zależności od potrzeb także gospodarczych lub/i środowiskowych, technicznych czy przestrzenno-funkcjonalnych w celu wyprowadzenia obszaru z sytuacji kryzysowej.

Wszystkie opisane przedsięwzięcia będą bezpośrednio lub pośrednio przyczyniać się do poprawy jakości życia mieszkańców oraz aktywizacji i wzmocnienia więzi społecznych. W poniższej tabeli pogrupowano przedsięwzięcia rewitalizacyjne według podobszarów, aby zobrazować koncentracje przestrzenną i komplementarność działań inwestycyjnych i pozainwestycyjnych (społecznych).

TABELA 8. WYBRANE DO REALIZACJI PRZEDSIĘWZIĘCIA REWITALIZACYJNE POGRUPOWANE WEDŁUG PODOBSZARÓW

Podobszar	Przedsięwzięcia rewitalizacyjne
Faustianka	1. Utworzenie sadu w Faustiance - miejsca aktywności i edukacji ekologicznej
Jelonki	2. Rewitalizacja centrum aktywności lokalnej - strażnicy OSP w Jelonkach 3. Kultywowanie pamięci historycznej – dawna granica w Jelonkach
Młyny	4. Utworzenie centrum kulturalnego i turystyczno-rekreacyjnego przy zbiorniku Młyny (poza obszarem rewitalizacji) 5. Propagowanie kultury kulinarnej i muzycznej terenów wiejskich- Młyny (w obszarze lub poza obszarem rewitalizacji)
Rudniki	6. Utworzenie centrum aktywizacji mieszkańców w byłym SKR w Rudnikach 7. Rewitalizacja infrastruktury sportowej w Rudnikach 8. Aktywizacja ruchowa seniorów w Rudnikach
Żytniów	9. Rewitalizacja wiejskiego centrum kultury w Żytniowie 10. Budowa wielofunkcyjnego boiska sportowego w Żytniowie 11. Rewitalizacja infrastruktury sportowej w Żytniowie 12. Organizacja sportowych festynów integracyjnych w Żytniowie 13. Spotkania z kulturą i historią dla mieszkańców Żytniowa

Źródło: Opracowanie własne

W związku z tym, że rewitalizacja ma być procesem kompleksowym i integrującym działania społeczne z pozostałymi sferami wybrano do realizacji przedsięwzięcia oddziałujące równocześnie na problemy i potrzeby więcej niż jednej sfery, przy czym społeczne zjawiska kryzysowe uznano jako priorytetowe do rozwiązania w ramach danego projektu. Dla zobrazowania wpływu przedsięwzięć rewitalizacyjnych na ograniczenie lub rozwiązanie społecznych zjawisk kryzysowych i barier rozwojowych w poszczególnych podobszarach podsumowano je w formie tabeli.

TABELA 18. WYBRANE DO REALIZACJI PRZEDSIĘWZIĘCIA REWITALIZACYJNE W PODOBSZARACH W POWIĄZANIU ZE ZDIAGNOZOWANYMI PROBLEMAMI I POTRZEBAMI

Przedsięwzięcia rewitalizacyjne w podobszarach	Problemy i potrzeby w sferze społecznej	Problemy i potrzeby w pozostałych sferach
PODOBSZAR FAUSTIANKA		
Utworzenie sadu w Faustiance - miejsca aktywności i edukacji ekologicznej	<ul style="list-style-type: none"> – starzenie się mieszkańców, występowanie grup zagrożonych wykluczeniem społecznym i marginalizacją, osłabione więzi społeczne, – bezrobocie i jego konsekwencje, słaba aktywność gospodarcza mieszkańców, – zagrożenie patologiami społecznymi, – niewystarczająca ilość działań aktywizujących mieszkańców, w tym zagrożonych wykluczeniem i marginalizacją oraz młodzieży (zajęć, warsztatów, spotkań), – niska świadomość ekologiczna mieszkańców. 	<ul style="list-style-type: none"> – brak atrakcyjnego miejsca spotkań i integracji mieszkańców, z możliwością prowadzenia zajęć edukacyjnych i szkoleniowych, – brak infrastruktury rekreacyjnej, zagospodarowanych terenów zielonych, – zła jakość powietrza w okresie grzewczym (pozaklasowe kotły na paliwa stałe, spalanie śmieci).
	<ul style="list-style-type: none"> • kompleksowe wsparcie osób zagrożonych wykluczeniem społecznym i marginalizacją oraz pomoc osobom uzależnionym, • przeciwdziałanie bezrobociu, • zwiększenie zaangażowania mieszkańców w sprawy lokalne, w tym młodych osób oraz integracji we współdziałaniu na rzecz obszaru rewitalizacji, • zapewnienie udziału w życiu społecznym seniorom oraz innym osobom ze specjalnymi potrzebami, zagrożonym wykluczeniem, 	<ul style="list-style-type: none"> • utworzenie atrakcyjnego miejsca spotkań i integracji mieszkańców, z możliwością prowadzenia zajęć edukacyjnych i szkoleniowych, • budowa infrastruktury rekreacyjnej, zagospodarowanie terenów, • wprowadzanie zielonej infrastruktury.
PODOBSZAR JELONKI		
Rewitalizacja centrum aktywności lokalnej - strażnicy OSP w Jelonkach Kultywowanie pamięci historycznej – dawna granica w Jelonkach	<ul style="list-style-type: none"> – starzenie się mieszkańców, występowanie grup zagrożonych wykluczeniem społecznym i marginalizacją, – bezrobocie i jego konsekwencje, słaba aktywność gospodarcza mieszkańców, – zagrożenie patologiami społecznymi, – niewystarczająca ilość działań aktywizujących mieszkańców, w tym zagrożonych wykluczeniem i marginalizacją oraz młodzieży (zajęć, warsztatów, spotkań), słabnąca integracja i więzi społeczne, – słaba dostępność do usług publicznych. 	<ul style="list-style-type: none"> – brak atrakcyjnych i nowoczesnych obiektów na miejsce spotkań, integracji i aktywizacji mieszkańców, – obiekty gminne i przestrzeń publiczną niedostosowaną do pełnienia funkcji społecznych, w złym stanie technicznym i słabej dostępności, nie spełniające standardów efektywności energetycznej, – brak infrastruktury rekreacyjnej, zagospodarowanych terenów zielonych.
	<ul style="list-style-type: none"> • kompleksowe wsparcie osób zagrożonych wykluczeniem społecznym i marginalizacją, • zwiększenie zaangażowania mieszkańców w sprawy lokalne, w tym młodzieży oraz 	<ul style="list-style-type: none"> • zatrzymanie postępującej degradacji technicznej i/lub poprawa efektywności energetycznej obiektów użyteczności publicznej, • utworzenie atrakcyjnego miejsca spotkań i integracji mieszkańców, z możliwością

	<p>integracji we współdziałaniu na rzecz obszaru rewitalizacji,</p> <ul style="list-style-type: none"> • zapewnienie udziału w życiu społecznym seniorom oraz innym osobom ze specjalnymi potrzebami. 	<p>prowadzenia zajęć edukacyjnych i szkoleniowych,</p> <ul style="list-style-type: none"> • budowa infrastruktury rekreacyjnej, zagospodarowanie terenów • wprowadzanie zielonej infrastruktury.
PODOBSZAR MŁYNY		
<p>Utworzenie centrum kulturalnego i turystyczno-rekreacyjnego przy zbiorniku Młyny (poza obszarem rewitalizacji)</p> <p>Propagowanie kultury kulinarnej i muzycznej terenów wiejskich- Młyny</p>	<ul style="list-style-type: none"> – starzenie się mieszkańców, występowanie grup zagrożonych wykluczeniem społecznym i marginalizacją, osłabione więzi społeczne, – bezrobocie i jego konsekwencje, słaba aktywność gospodarcza mieszkańców, – niewystarczająca ilość działań aktywizujących mieszkańców, w tym zagrożonych wykluczeniem i marginalizacją, seniorów oraz młodzieży (zajęć, warsztatów, spotkań, zawodów), – niska świadomość ekologiczna mieszkańców, – słaba aktywność społeczna mieszkańców i zaangażowanie w sprawy lokalne. 	<ul style="list-style-type: none"> – brak dużych zakładów i miejsc pracy w bliskiej odległości od miejsca zamieszkania, – ograniczone warunki rozwoju dla lokalnych przedsiębiorstw – brak atrakcyjnych i nowoczesnych obiektów na miejsce spotkań, integracji i aktywizacji mieszkańców, – przestrzeń publiczna niedostosowana do pełnienia funkcji społecznych, o słabej dostępności, – niewystarczająca infrastruktura rekreacyjno-turystyczna i zagospodarowanie terenów zielonych
	<ul style="list-style-type: none"> • kompleksowe wsparcie osób zagrożonych wykluczeniem społecznym i marginalizacją oraz pomoc osobom uzależnionym, • przeciwdziałanie bezrobociu, • zwiększenie zaangażowania mieszkańców w sprawy lokalne oraz integracji we współdziałaniu na rzecz obszaru rewitalizacji, • zapewnienie udziału w życiu społecznym seniorom oraz innym osobom ze specjalnymi potrzebami. 	<ul style="list-style-type: none"> • utworzenie atrakcyjnego miejsca spotkań i integracji mieszkańców, z możliwością organizowania imprez kulturalnych, integracyjnych, zajęć, warsztatów itp., • budowa infrastruktury rekreacyjnej, zagospodarowanie terenów, • wprowadzanie zielonej infrastruktury, • wspieranie małych i lokalnych przedsiębiorstw, • tworzenie warunków do rozwoju sektora usług lokalnych.
PODOBSZAR RUDNIKI		
<p>Utworzenie centrum aktywizacji mieszkańców w byłym SKR w Rudnikach</p> <p>Rewitalizacja infrastruktury sportowej w Rudnikach</p> <p>Aktywizacja ruchowa</p>	<ul style="list-style-type: none"> – występowanie grup zagrożonych wykluczeniem społecznym, – starzenie się mieszkańców, wzrost zapotrzebowania na aktywizację dedykowane osobom starszym, – zagrożenie patologiami społecznymi, w tym osób młodych, – osłabione więzi społeczne, – niewystarczająca ilość działań kulturalnych, sportowych i aktywizujących seniorów oraz młodzieży. 	<ul style="list-style-type: none"> – brak atrakcyjnych i nowoczesnych obiektów na miejsce spotkań, integracji i aktywizacji mieszkańców, – obiekty gminne i przestrzeń publiczna niedostosowana do pełnienia funkcji społecznych, w złym stanie technicznym i słabej dostępności, nie spełniające standardów efektywności energetycznej, – Infrastruktura sportowa w złym stanie technicznym, niedoposażona.

<p>seniorów w Rudnikach</p>	<ul style="list-style-type: none"> • kompleksowe wsparcie osób zagrożonych wykluczeniem społecznym i marginalizacją - przeciwdziałanie uzależnieniom, aktywizacja młodzieży na świeżym powietrzu, • zwiększenie zaangażowania mieszkańców w sprawy lokalne oraz integracji we współdziałaniu na rzecz obszaru rewitalizacji, • zapewnienie udziału w życiu społecznym seniorom oraz innym osobom ze specjalnymi potrzebami 	<ul style="list-style-type: none"> • zatrzymanie postępującej degradacji technicznej i/lub poprawa efektywności energetycznej obiektów i przestrzeni użyteczności publicznej, • utworzenie atrakcyjnego miejsca spotkań i integracji mieszkańców, z możliwością prowadzenia zajęć ruchowych i muzycznych, • odnowa i doposażenie infrastruktury sportowej
PODOBSZAR ŻYTNIÓW		
<p>Rewitalizacja wiejskiego centrum kultury w Żytniowie</p> <p>Budowa wielofunkcyjnego boiska sportowego w Żytniowie</p> <p>Rewitalizacja infrastruktury sportowej w Żytniowie</p> <p>Organizacja sportowych festynów integracyjnych w Żytniowie</p> <p>Spotkania z kulturą i historią dla mieszkańców Żytniowa</p>	<ul style="list-style-type: none"> – starzenie się mieszkańców, występowanie grup zagrożonych wykluczeniem społecznym i marginalizacją, – bezrobocie i jego konsekwencje, – niewystarczająca ilość działań aktywizujących mieszkańców, w tym zagrożonych wykluczeniem i marginalizacją oraz młodzieży (zajęć, warsztatów, spotkań), – słabnąca integracja i więzi społeczne, – niska świadomość ekologiczna mieszkańców. 	<ul style="list-style-type: none"> – brak atrakcyjnych i nowoczesnych obiektów na miejsce spotkań, integracji i aktywizacji mieszkańców, – obiekty gminne i przestrzeń publiczną niedostosowaną do pełnienia funkcji społecznych, w złym stanie technicznym, niedoposażona o słabej dostępności, – Infrastruktura sportowa w złym stanie technicznym, niedoposażona, – zanieczyszczenie powietrza.
	<ul style="list-style-type: none"> • kompleksowe wsparcie osób zagrożonych wykluczeniem społecznym, • przeciwdziałanie bezrobociu, • zwiększenie zaangażowania mieszkańców, w tym młodych w sprawy lokalne oraz integracji we współdziałaniu na rzecz obszaru rewitalizacji, • zapewnienie udziału w życiu społecznym seniorom oraz innym osobom ze specjalnymi potrzebami. 	<ul style="list-style-type: none"> • zatrzymanie postępującej degradacji technicznej obiektów użyteczności publicznej, • budowa lub modernizacja/doposażenie obiektów sportowych, • podniesienie świadomości ekologicznej mieszkańców.

Źródło: Opracowanie własne

Założono, że przedsięwzięcia inwestycyjne może realizować wyłącznie podmiot posiadający tytuł prawny do nieruchomości planowanej do objęcia rewitalizacją ale wskazane podmioty, w tym przypadku gmina Rudniki będą dodatkowo potrzebować wsparcia organizacji pozarządowych, aby zmniejszyć natężenie danego problemu m.in. poprzez komplementarne "miękkie" działania rewitalizacyjne.

Wszystkie przedsięwzięcia będą realizować założone cele rewitalizacji, co będzie na bieżąco monitorowane za pomocą wybranych wskaźników produktu i rezultatu określonych w kartach projektowych danego przedsięwzięcia rewitalizacyjnego.

TABELA 19. PRZEDSIĘWZIĘCIA REWITALIZACYJNE REALIZUJĄCE CELE OPERACYJNE REWITALIZACJI

Przedsięwzięcia rewitalizacyjne	Cele operacyjne rewitalizacji
Utworzenie sadu w Faustiance - miejsca aktywności i edukacji ekologicznej	I. Wzmocnienie lokalnej społeczności i ograniczenie negatywnych zjawisk II. Poprawa atrakcyjności zamieszkania i warunków życia III. Ochrona środowiska i adaptacja do zmian klimatu
Rewitalizacja centrum aktywności lokalnej - strażnicy OSP w Jelonkach	I. Wzmocnienie lokalnej społeczności i ograniczenie negatywnych zjawisk II. Poprawa atrakcyjności zamieszkania i warunków życia III. Ochrona środowiska i adaptacja do zmian klimatu
Kultywowanie pamięci historycznej – dawna granica w Jelonkach	I. Wzmocnienie lokalnej społeczności i ograniczenie negatywnych zjawisk
Utworzenie centrum kulturalnego i turystyczno-rekreacyjnego przy zbiorniku Młyny (poza obszarem rewitalizacji)	I. Wzmocnienie lokalnej społeczności i ograniczenie negatywnych zjawisk II. Poprawa atrakcyjności zamieszkania i warunków życia III. Ochrona środowiska i adaptacja do zmian klimatu
Propagowanie kultury kulinarnej i muzycznej terenów wiejskich- Młyny (w obszarze lub poza obszarem rewitalizacji)	I. Wzmocnienie lokalnej społeczności i ograniczenie negatywnych zjawisk
Utworzenie centrum aktywizacji mieszkańców w byłym SKR w Rudnikach	I. Wzmocnienie lokalnej społeczności i ograniczenie negatywnych zjawisk II. Poprawa atrakcyjności zamieszkania i warunków życia III. Ochrona środowiska i adaptacja do zmian klimatu
Rewitalizacja infrastruktury sportowej w Rudnikach	I. Wzmocnienie lokalnej społeczności i ograniczenie negatywnych zjawisk II. Poprawa atrakcyjności zamieszkania i warunków życia
Aktywizacja ruchowa seniorów w Rudnikach	I. Wzmocnienie lokalnej społeczności i ograniczenie negatywnych zjawisk
Rewitalizacja wiejskiego centrum kultury w Żytniowie	I. Wzmocnienie lokalnej społeczności i ograniczenie negatywnych zjawisk II. Poprawa atrakcyjności zamieszkania i warunków życia III. Ochrona środowiska i adaptacja do zmian klimatu
Budowa wielofunkcyjnego boiska sportowego w Żytniowie	I. Wzmocnienie lokalnej społeczności i ograniczenie negatywnych zjawisk II. Poprawa atrakcyjności zamieszkania i warunków życia
Rewitalizacja infrastruktury sportowej w Żytniowie	I. Wzmocnienie lokalnej społeczności i ograniczenie negatywnych zjawisk II. Poprawa atrakcyjności zamieszkania i warunków życia
Organizacja sportowych festynów integracyjnych w Żytniowie	I. Wzmocnienie lokalnej społeczności i ograniczenie negatywnych zjawisk
Spotkania z kulturą i historią dla mieszkańców Żytniowa	I. Wzmocnienie lokalnej społeczności i ograniczenie negatywnych zjawisk

Źródło: Opracowanie własne

6.1. LISTA PLANOWANYCH PODSTAWOWYCH PRZEDSIĘWZIĘĆ REWITALIZACYJNYCH

Przedsięwzięcia (projekty) rewitalizacyjne ujęte w Gminnym Programie Rewitalizacji dla gminy Rudniki zgłoszono w przeprowadzonym otwartym naborze projektów w ramach partycypacji społecznej. Łącznie w ramach otwartego naboru zebrano 18 fiszek projektowych. Zebrane w otwartym naborze propozycje projektowe zostały przeanalizowane i zweryfikowane przez pracowników Urzędu Gminy Rudniki. Zdecydowano, że 14 propozycji przedsięwzięć rewitalizacyjnych zostanie wprowadzonych do niniejszego programu jako 13 przedsięwzięć podstawowych. Pozostałe, ze względu na ich niedookreślony zakres i koszty, zostaną uwzględnione w liście planowanych przedsięwzięć uzupełniających.

Lista planowanych podstawowych przedsięwzięć rewitalizacyjnych opracowana została w formie kart dla poszczególnych projektów, które zawierają ich szczegółowy opis: nazwę i wskazanie podmiotów je realizujących, zakres realizowanych zadań, cel jaki realizują, lokalizację, szacowaną wartość, prognozowane rezultaty wraz ze sposobem ich oceny w odniesieniu do celów rewitalizacji, opis działań zapewniających dostępność osobom ze szczególnymi potrzebami, sposób ich wskazania poprzez powiązanie z celami i zdiagnozowanymi problemami oraz innymi projektami, termin realizacji, źródła finansowania.

TABELA 9. KARTA PRZEDSIĘWZIĘCIA REWITALIZACYJNEGO NR 1 "UTWORZENIE SADU W FAUSTIANCE - MIEJSCA AKTYWNOŚCI I EDUKACJI EKOLOGICZNEJ"

NAZWA PLANOWANEGO PRZEDSIĘWZIĘCIA	
Utworzenie sadu w Faustiance - miejsca aktywności i edukacji ekologicznej	
Cel przedsięwzięcia i jego powiązanie z celami rewitalizacji	<p>Głównym celem przedsięwzięcia jest aktywizacja mieszkańców poprzez wspólną pracę i edukację, w tym osób zagrożonych wykluczeniem społecznym i marginalizacją, co przełoży się na zwiększenie integracji, zaangażowania i podniesie jakość życia mieszkańców.</p> <p>Ponadto osiągnięte zostaną następujące efekty:</p> <ul style="list-style-type: none"> - rozwój organizacji pozarządowych i współpracy międzypokoleniowej między mieszkańcami, - zwiększenie zaangażowania mieszkańców w sprawy lokalne, - zapewnienie udziału w życiu społecznym seniorom oraz innym osobom zagrożonym wykluczeniem i marginalizacją, - nabywanie nowych umiejętności, - poprawa atrakcyjności osiedleńczej i inwestycyjnej wsi i gminy. <p>Cel przedsięwzięcia jest powiązany z następującymi celami operacyjnymi rewitalizacji:</p> <ol style="list-style-type: none"> I. Wzmocnienie lokalnej społeczności i ograniczenie negatywnych zjawisk II. Poprawa atrakcyjności zamieszkania i warunków życia III. Ochrona środowiska i adaptacja do zmian klimatu
Podmioty uczestniczące w realizacji	<p>Gmina Rudniki (ul. Wojska Polskiego 12A, 46-325 Rudniki)</p> <p>Odnowa Wsi Faustianka (Faustianka, 46-325 Rudniki)</p>

OPIS PLANOWANEGO PRZEDSIĘWZIĘCIA	
Powiązanie ze zdiagnozowanymi problemami oraz innymi projektami	
<p>Przedsięwzięcie ma wpływ na następujące kluczowe problemy na podobszarze:</p> <ul style="list-style-type: none"> – występowanie grup zagrożonych wykluczeniem społecznym i marginalizacją, w tym bezradnością, – bezrobocie i jego konsekwencje, w tym marginalizacja społeczna i ekonomiczna mieszkańców, słaba aktywność gospodarcza mieszkańców, – starzenie się mieszkańców, wzrost zapotrzebowania na aktywizację starszych osób, – zagrożenie patologiami społecznymi, – brak atrakcyjnego miejsca spotkań i integracji mieszkańców, z możliwością prowadzenia zajęć edukacyjnych i szkoleniowych, – brak infrastruktury rekreacyjnej, zagospodarowanych terenów zielonych, – niewystarczająca ilość działań aktywizujących mieszkańców, w tym zagrożonych wykluczeniem i marginalizacją (zajęć, warsztatów, spotkań), – niska świadomość ekologiczna mieszkańców. <p>Przedsięwzięcie jest komplementarne do działań prowadzonych w ostatnich latach przez gminę i organizacje pozarządowe, np. takich jak: budowa i wymiana wyposażenia placów zabaw na terenie Gminy Rudniki, Kultura i przyroda – znamy czy nie znamy? Rudniki i Moštěnka, Nasi pierzaści mieszkańcy – ochrona siedlisk lęgowych ptaków w gminie Rudniki.</p>	
Krótki opis przedsięwzięcia z uwzględnieniem potrzeb i potencjałów obszaru	
<p>Planuje się założenie sadu oraz działania edukacyjne angażujące mieszkańców, w tym osób zagrożonych wykluczeniem społecznym i marginalizacją: wspólną pracę przy nasadzeniach drzew owocowych starych odmian, budowę domków dla owadów, utworzenie remizy śródpolnej - terenu przyjaznego dla dzikich zwierząt, ograniczającego erozję i wysuszenie gleby oraz otwarte zajęcia edukacyjne z zakresu sadownictwa i możliwości działań adaptacyjnych i lokalnej ochrony przyrody, w tym gatunków drzew i zwierząt występujących na terenie miejscowości.</p> <p>Postępująca urbanizacja terenów i zmechanizowanie procesów produkcji żywności powodują zanikanie sadów przydomowych z których niegdyś słynęła Faustianka. Młodzi mieszkańcy nie znają smaku owoców „prosto z drzewa”. Ponadto brakuje tu ogólnodostępnych terenów mogących stanowić miejsce spotkań i integracji mieszkańców na świeżym powietrzu, z możliwością prowadzenia zajęć edukacyjnych i szkoleniowych. Realizacja otwartych zajęć /warsztatów dla mieszkańców Faustianki, a następnie dla chętnych mieszkańców gminy Rudniki, pozwoli na zaktywizowanie lokalnego środowiska poprzez atrakcyjną formę zajęć pozwalających na nabycie nowych umiejętności oraz międzypokoleniową integrację i wymianę doświadczeń. Pomoże także w zapewnieniu udziału w życiu społecznym seniorom oraz innym osobom zagrożonym wykluczeniem bądź marginalizacją. Działania tego typu przyczynią się do poprawy jakości życia mieszkańców. Działania tego typu z całą pewnością przyczynią się także do poprawy atrakcyjności wsi pod kątem osiedlania się nowych mieszkańców lub zatrzymania młodych osób.</p>	
Zakres rzeczowy przedsięwzięcia:	
Zakres rzeczowy przedsięwzięcia rewitalizacyjnego zakłada założenie sadu owocowego, budowę budek dla owadów, utworzenie terenów zielonych (remizy śródpolnej), montaż tablicy edukacyjnej oraz przeprowadzenie zajęć edukacyjnych.	
Dostosowanie do osób ze szczególnymi potrzebami	
Zostanie zapewniona dostępność dla osób ze specjalnymi potrzebami – obiekt bez barier architektonicznych.	
Miejsce realizacji przedsięwzięcia:	
Podobszar rewitalizacji Faustianka. Teren należący do gminy Rudniki. Działka nr 52.	
FINANSOWANIE I MONITORING PRZEDSIĘWZIĘCIA	
Szacunkowa wartość planowanego przedsięwzięcia (brutto PLN):	30 000,00

Prognozowane rezultaty realizacji przedsięwzięcia i sposoby ich oceny w odniesieniu do celów rewitalizacji:
Wskaźniki produktu (wielkość wskaźnika obrazującego bezpośredni, materialny efekt realizacji przedsięwzięcia)
Liczba publicznych terenów poddanych rewitalizacji i zazielenieniu – 1 szt. Liczba przedsięwzięć edukacyjnych w ramach prowadzonej rewitalizacji - 1 szt. Sposób oceny: sprawozdanie końcowe z realizacji programu odnowy wsi w gminie Rudniki, dokumentacja zdjęciowa
Wskaźniki rezultatu (wielkość wskaźnika informującego o zmianach, jakie nastąpiły w wyniku wcielenia w życie przedsięwzięcia, wynikającego ze wskaźnika produktu)
Liczba osób biorących udział w zajęciach skierowanych m.in. do seniorów/osób grup zagrożonych wykluczeniem społecznym i marginalizacją – 300 osób (z obszaru rewitalizacji i gminy Rudniki) Sposób oceny: listy obecności/ sprawozdanie końcowe z realizacji programu odnowy wsi w gminie Rudniki
Termin realizacji planowanego przedsięwzięcia:
2025-2026

Źródło: opracowanie własne na podstawie fiszek projektowych

TABELA 10. KARTA PRZEDSIĘWZIĘCIA REWITALIZACYJNEGO NR 2 “REWITALIZACJA CENTRUM AKTYWNOŚCI LOKALNEJ - STRAŻNICY OSP W JELONKACH”

NAZWA PLANOWANEGO PRZEDSIĘWZIĘCIA	
Rewitalizacja centrum aktywności lokalnej - strażnicy OSP w Jelonkach	
Cel przedsięwzięcia i jego powiązanie z celami rewitalizacji	<p>Głównym celem przedsięwzięcia jest wzmocnienie funkcji społecznych budynku, który wymaga kompleksowej modernizacji, co przełoży się na aktywizację i podniesienie jakości życia mieszkańców.</p> <p>Ponadto osiągnięte zostaną następujące efekty:</p> <ul style="list-style-type: none"> - poprawa warunków działalności społecznej mieszkańców i OSP, - zwiększenie zaangażowania mieszkańców w sprawy lokalne oraz szersza współpraca na rzecz obszaru rewitalizacji, - zapewnienie udziału w życiu społecznym młodzieży oraz seniorom i innym osobom zagrożonym wykluczeniem i marginalizacją, - dotrzymanie standardów efektywności energetycznej budynku użyteczności publicznej, - poprawa atrakcyjności osiedleńczej i inwestycyjnej gminy. <p>Cel przedsięwzięcia jest powiązany z następującymi celami operacyjnymi rewitalizacji:</p> <ol style="list-style-type: none"> I. Wzmocnienie lokalnej społeczności i ograniczenie negatywnych zjawisk II. Poprawa atrakcyjności zamieszkania i warunków życia III. Ochrona środowiska i adaptacja do zmian klimatu
Podmioty uczestniczące w realizacji	Gmina Rudniki (ul. Wojska Polskiego 12A, 46-325 Rudniki) Ochotnicza Straż Pożarna w Jelonki (Jelonki 31, 46-325 Rudniki)
OPIS PLANOWANEGO PRZEDSIĘWZIĘCIA	
Powiązanie ze zdiagnozowanymi problemami oraz innymi projektami	
<p>Przedsięwzięcie ma wpływ na następujące kluczowe problemy na podobszarze:</p> <ul style="list-style-type: none"> – starzenie się mieszkańców, występowanie grup zagrożonych wykluczeniem społecznym i marginalizacją, – bezrobocie i jego konsekwencje, słaba aktywność gospodarcza mieszkańców, 	

<ul style="list-style-type: none"> – zagrożenie patologiami społecznymi, – niewystarczająca ilość działań aktywizujących mieszkańców, w tym zagrożonych wykluczeniem i marginalizacją oraz młodzieży (zajęć, warsztatów, spotkań), słabnąca integracja i więzi społeczne, – słaba dostępność do usług publicznych, – brak atrakcyjnych i nowoczesnych obiektów na miejsce spotkań, integracji i aktywizacji mieszkańców, – obiekty gminne i przestrzeń publiczna niedostosowana do pełnienia funkcji społecznych, w złym stanie technicznym i słabej dostępności, nie spełniające standardów efektywności energetycznej, – brak infrastruktury rekreacyjnej, zagospodarowanych terenów zielonych.. <p>Przedsięwzięcie jest komplementarne do działań prowadzonych w ostatnich latach przez gminę i organizacje pozarządowe, takich jak m.in. Remont kuchni i jadalni w PSP w Żytniowie, Zagospodarowanie działki przy sali OSP Jelonki w miejsce spotkań, zastosowanie instalacji OZE w budynkach użyteczności publicznej w Gminie Rudniki.</p>	
<p>Krótki opis przedsięwzięcia z uwzględnieniem potrzeb i potencjałów obszaru</p>	
<p>Na podobszarze rewitalizacji w Jelonkach brakuje miejsc (warunków) do prowadzenia działań społecznych czy integracyjnych ze względu na zły stan techniczny i słabe wyposażenie jedynego obiektu publicznego jakim jest strażnica OSP oraz przylegający do niej teren. Brak atrakcyjnego, nowoczesnego, dobrze wyposażonego i dostępnego dla wszystkich miejsca spotkań ogranicza oddolne inicjatywy społeczne, pogarsza jakość życia i tworzy barierę dla aktywizacji, integracji i rozwijania więzi społecznych. Nie zachęca to młodych do aktywnego działania w strukturach OSP. Niejednokrotnie młodzi mieszkańcy bez innej perspektywy spędzania czasu wolnego wpadają na nałogi. Działalność w OSP często przekłada się na życie prywatne, bo młode osoby z OSP zostają zawodowymi strażakami. Modernizacja budynku wraz z salą wiejską pozwoliłoby na organizowanie imprez, zajęć w dobrych warunkach, co przełożyłoby się na zwiększenie atrakcyjności tego miejsca i w perspektywie na zwolnienie tempa migracji mieszkańców, w tym młodych osób.</p>	
<p>Zakres rzeczowy przedsięwzięcia:</p>	
<p>Zakres rzeczowy przedsięwzięcia rewitalizacyjnego zakłada dostosowanie istniejącego obiektu do potrzeb społecznych i standardów środowiska. Obejmuje:</p> <ol style="list-style-type: none"> 1. Modernizację strażnicy OSP, w tym dachu, elewacji, sali spotkań, zaplecza kuchennego, sanitariatów, montaż instalacji fotowoltaicznej i klimatyzacji z funkcją grzania. 2. Zakup niezbędnego wyposażenia sali, kuchni, magazynów etc. 3. Zagospodarowaniu przyległego terenu strażnicy – montaż elementów zabawowych dla dzieci, elementów wypoczynku, infrastruktury rekreacyjnej. 	
<p>Dostosowanie do osób ze szczególnymi potrzebami</p>	
<p>W zmodernizowanym obiekcie przewiduje się poprawę dostępności dla osób z niepełnosprawnościami m.in. planuje się zlikwidować bariery architektoniczne na parterze budynku. Wszystkie obiekty powinny być dostosowane dla osób niepełnosprawnych zgodnie z przepisami prawa budowlanego.</p>	
<p>Miejsce realizacji przedsięwzięcia:</p>	
<p>Podobszar rewitalizacji Jelonki 31, 46-325 Rudniki</p>	
<p>FINANSOWANIE I MONITORING PRZEDSIĘWZIĘCIA</p>	
<p>Szacunkowa wartość planowanego przedsięwzięcia (brutto PLN):</p>	<p>1 500 000,00</p>
<p>Prognozowane rezultaty realizacji przedsięwzięcia i sposoby ich oceny w odniesieniu do celów rewitalizacji:</p>	
<p>Wskaźniki produktu (wielkość wskaźnika obrazującego bezpośredni, materialny efekt realizacji przedsięwzięcia)</p>	
<p>Liczba obiektów użyteczności publicznej poddanych rewitalizacji – 1 szt. Liczba przedsięwzięć z zakresu efektywności energetycznej - 1 szt. Sposób oceny: protokół odbioru, dokumentacja zdjęciowa</p>	

Wskaźniki rezultatu (wielkość wskaźnika informującego o zmianach, jakie nastąpiły w wyniku wcielenia w życie przedsięwzięcia, wynikającego ze wskaźnika produktu)
Liczba osób korzystających ze zmodernizowanej infrastruktury – 200 os/rok, Sposób oceny: listy obecności/sprawozdania z działalności OSP
Termin realizacji planowanego przedsięwzięcia:
2025-2027

Źródło: opracowanie własne na podstawie fiszek projektowych

TABELA 11. KARTA PRZEDSIĘWZIĘCIA REWITALIZACYJNEGO NR 3 “KULTYWOWANIE PAMIĘCI HISTORYCZNEJ – DAWNA GRANICA W JELONKACH”

NAZWA PLANOWANEGO PRZEDSIĘWZIĘCIA	
Kultywowanie pamięci historycznej – dawna granica w Jelonkach	
Cel przedsięwzięcia i jego powiązanie z celami rewitalizacji	<p>Głównym celem przedsięwzięcia jest integracja i aktywizacja mieszkańców, w tym młodzieży/osób zagrożonych wykluczeniem i marginalizacją, co wzmocni więzi społeczne i podniesie jakość życia mieszkańców.</p> <p>Ponadto osiągnięte zostaną następujące efekty:</p> <ul style="list-style-type: none"> - zapewnienie udziału w życiu społecznym osobom zagrożonym wykluczeniem i marginalizacją, - rozwój współpracy międzypokoleniowej między mieszkańcami, - zwiększenie zaangażowania młodzieży w sprawy lokalne, - wzrost przywiązania do miejsca zamieszkania, - zwiększenie świadomości historycznej mieszkańców. <p>Cel przedsięwzięcia jest powiązany z następującym celem rewitalizacji:</p> <p>I. Wzmocnienie lokalnej społeczności i ograniczenie negatywnych zjawisk</p>
Podmioty uczestniczące w realizacji	Gmina Rudniki (ul. Wojska Polskiego 12A, 46-325 Rudniki) Grupa Odnowy Wsi Jelonki (Jelonki 31, 46-325 Rudniki)
OPIS PLANOWANEGO PRZEDSIĘWZIĘCIA	
Powiązanie ze zdiagnozowanymi problemami oraz innymi projektami	
<p>Przedsięwzięcie ma wpływ na następujące kluczowe problemy na podobszarze:</p> <ul style="list-style-type: none"> – starzenie się mieszkańców, występowanie grup zagrożonych wykluczeniem społecznym i marginalizacją, – bezrobocie i jego konsekwencje, słaba aktywność gospodarcza mieszkańców, – zagrożenie patologiami społecznymi, – niewystarczająca ilość działań aktywizujących mieszkańców, w tym zagrożonych wykluczeniem i marginalizacją oraz młodzieży (zajęć, warsztatów, spotkań), – słabnąca integracja i więzi społeczne. <p>Przedsięwzięcie jest komplementarne do działań prowadzonych w ostatnich latach przez gminę i organizacje pozarządowe, takich jak m.in.: Kultura i przyroda – znamy czy nie znamy? Rudniki i Moštěnka, budowa i wymiana wyposażenia placów zabaw na terenie Gminy Rudniki.</p>	

Krótki opis przedsięwzięcia z uwzględnieniem potrzeb i potencjałów obszaru	
Spotkania i zajęcia kulturalne wokół lokalnej historii zaktywizują młode osoby i seniorów, a także osoby zagrożone wykluczeniem i marginalizacją. Dla mieszkańców potrzebne są działania edukacyjne m.in. związane z kultywowaniem tradycji, poznawaniem lokalnej historii. Miejscowość Jelonki znajduje się przy starej granicy polsko-niemieckiej (granicy do 1939r.). Znaczna infrastruktura straży przygranicznej znajdowała się w tejże miejscowości. Niestety z biegiem lat historia ta zostaje zapomniana, również przez mieszkańców tych terenów. Przeprowadzenie spotkania na ten temat zwiększy lokalny patriotyzm. Generalnie zakłada się, że działania tego typu przyczynią się do wzmocnienia więzi społecznych, również międzypokoleniowych, przywiązania osób młodych do miejsca urodzenia, co ostatecznie przełoży się na poprawę jakości życia mieszkańców.	
Zakres rzeczowy przedsięwzięcia:	
Przedsięwzięcie rewitalizacyjne obejmuje następujące działania: • organizacja spotkania międzypokoleniowego z prelekcją o historii granicy i miejscowości (2 h dla 25 osób)	
Dostosowanie do osób ze szczególnymi potrzebami	
Zostanie zapewniona dostępność dla osób ze specjalnymi potrzebami poprzez zagwarantowanie pomieszczeń / przestrzeni dostępnych dla osób poruszających się na wózkach inwalidzkich.	
Miejsce realizacji przedsięwzięcia (adres):	
Podobszar rewitalizacji Jelonki 31, 46-325 Rudniki	
FINANSOWANIE I MONITORING PRZEDSIĘWZIĘCIA	
Szacunkowa wartość planowanego przedsięwzięcia (brutto PLN):	10 000,00
Prognozowane rezultaty realizacji przedsięwzięcia i sposoby ich oceny w odniesieniu do celów rewitalizacji:	
Wskaźniki produktu (wielkość wskaźnika obrazującego bezpośredni, materialny efekt realizacji przedsięwzięcia)	
Liczba przedsięwzięć integracyjnych w ramach prowadzonej rewitalizacji – 1 szt. Sposób oceny: lista obecności, dokumentacja zdjęciowa	
Wskaźniki rezultatu (wielkość wskaźnika informującego o zmianach, jakie nastąpiły w wyniku wcielenia w życie przedsięwzięcia, wynikającego ze wskaźnika produktu)	
Liczba osób biorących udział w zajęciach/spotkaniach, skierowanych m.in. do osób z grup zagrożonych wykluczeniem społecznym i marginalizacją – 25 osób Sposób oceny: listy obecności/dokumentacja zdjęciowa	
Termin realizacji planowanego przedsięwzięcia:	
2026-2027	

Źródło: opracowanie własne na podstawie fiszek projektowych

TABELA 12. KARTA PRZEDSIĘWZIĘCIA REWITALIZACYJNEGO NR 4 "UTWORZENIE CENTRUM TURYSTYCZNO-REKREACYJNEGO PRZY ZBIORNIKU MŁYNY"

NAZWA PLANOWANEGO PRZEDSIĘWZIĘCIA	
Utworzenie centrum kulturalnego i turystyczno-rekreacyjnego przy zbiorniku Młyny (poza obszarem rewitalizacji)	
Cel przedsięwzięcia i jego powiązanie z celami rewitalizacji	Głównym celem przedsięwzięcia jest poprawa jakości życia mieszkańcom poprzez stworzenie miejsca spotkań i rekreacji oraz warunków rozwoju przedsiębiorczości. Ponadto osiągnięte zostaną następujące efekty: - poprawa warunków działalności organizacji pozarządowych,

	<ul style="list-style-type: none"> - zwiększenie integracji międzypokoleniowej między mieszkańcami, - aktywizacja młodzieży, osób zagrożonych wykluczeniem i marginalizacją, w tym seniorów, - poprawa atrakcyjności osiedleńczej i inwestycyjnej gminy. <p>Cel przedsięwzięcia jest powiązany z następującymi celami rewitalizacji:</p> <ol style="list-style-type: none"> I. Wzmocnienie lokalnej społeczności i ograniczenie negatywnych zjawisk II. Poprawa atrakcyjności zamieszkania i warunków życia III. Ochrona środowiska i adaptacja do zmian klimatu
<p>Podmioty uczestniczące w realizacji</p>	<p>Gmina Rudniki (ul. Wojska Polskiego 12A, 46-325 Rudniki) Koło Gospodyń Wiejskich (Młyny 45A, 46-325 Rudniki)</p>
<p>OPIS PLANOWANEGO PRZEDSIĘWZIĘCIA</p>	
<p>Powiązanie ze zdiagnozowanymi problemami oraz innymi projektami</p>	
<p>Przedsięwzięcie ma wpływ na następujące kluczowe problemy na podobszarze:</p> <ul style="list-style-type: none"> – starzenie się mieszkańców, występowanie grup zagrożonych wykluczeniem społecznym i marginalizacją, – bezrobocie i jego konsekwencje, słaba aktywność gospodarcza mieszkańców, – niewystarczająca ilość działań aktywizujących mieszkańców, w tym zagrożonych wykluczeniem i marginalizacją, seniorów oraz młodzieży (zajęć, warsztatów, spotkań, zawodów), – niska świadomość ekologiczna mieszkańców, – słaba aktywność społeczna mieszkańców i zaangażowanie w sprawy lokalne, – brak dużych zakładów i miejsc pracy, – ograniczone warunki rozwoju dla lokalnych przedsiębiorstw, – brak atrakcyjnych i nowoczesnych obiektów na miejsce spotkań, integracji i aktywizacji mieszkańców, – przestrzeń publiczna niedostosowana do pełnienia funkcji społecznych, o słabej dostępności, – niewystarczająca infrastruktura rekreacyjno-turystyczna i zagospodarowanie terenów zielonych. <p>Przedsięwzięcie jest komplementarne do działań prowadzonych w ostatnich latach przez gminę i organizacje pozarządowe, takich jak m.in.: zakup i montaż lampy hybrydowej w Młynach, Rudniki i Moštěnka, budowa i wymiana wyposażenia placów zabaw na terenie Gminy Rudniki, Zagospodarowanie działki przy sali OSP Jelonki w miejsce spotkań, zastosowanie instalacji OZE w budynkach użyteczności publicznej w gminie Rudniki.</p>	
<p>Krótki opis przedsięwzięcia z uwzględnieniem potrzeb i potencjałów obszaru, w tym uzasadnienie realizacji działań poza obszarem rewitalizacji</p>	
<p>Obszar rewitalizacji Młyny, zgodnie z przepisami prawa, wyznaczono na terenach zabudowanych. Jednakże to działania w sąsiedztwie obszaru rewitalizacji mogą pomóc w ograniczeniu zjawisk kryzysowych tam występujących, zwłaszcza, że w przeciwieństwie do podobszaru występują tam potencjały to umożliwiające (działki należące do gminy, atrakcyjny teren). Na podobszarze rewitalizacji w Młynach brakuje miejsc do prowadzenia działań statutowych organizacji społecznych. Brak atrakcyjnego, nowoczesnego, dobrze wyposażonego i dostępnego dla wszystkich miejsca spotkań i prowadzenia działań aktywizujących mieszkańców, a w szczególności osób młodych oraz zagrożonych wykluczeniem i marginalizacją, w tym seniorów, ogranicza oddolne inicjatywy społeczne, pogarsza jakość życia i tworzy barierę dla aktywizacji, integracji i rozwijania więzi społecznych. Na terenie podobszaru nie ma odpowiedniego miejsca będącego własnością gminy na zlokalizowanie takiego obiektu. Wykorzystanie dużego potencjału rozwojowego związanego z turystyką i rekreacją poprzez zagospodarowanie terenu przy zbiorniku wodnym Młyny poprawi sytuację mieszkańców podobszaru, zarówno pod względem dodatkowych miejsc pracy, jak i aktywizacji gospodarczej i społecznej (pomieszczenia dla KGW, rady sołeckiej i Odnowy wsi Młyny). Budowa nowego obiektu na cele społeczne oraz stworzenie centrum rekreacyjno-turystycznego pozwoliłaby na zwiększenie atrakcyjności podobszaru Młyny, a w perspektywie na ograniczenie „ucieczek” mieszkańców, w tym młodych osób oraz rozwój całej gminy. Rekreacja jest jedną z trzech funkcji uzupełniających podstawową rolniczą funkcję gminy. Uwzględniając predyspozycje terenów sąsiadujących z podobszarem rewitalizacji do rozwoju funkcji społecznych oraz turystyczno-</p>	

rekreacyjnych zaplanowano zagospodarowanie terenów przy zbiorniku wodnym Młyny i wykorzystanie tego potencjału do rozwoju gospodarczego i społecznego podobszaru.	
Zakres rzeczowy przedsięwzięcia:	
Zakres rzeczowy przedsięwzięcia rewitalizacyjnego zakłada budowę nowoczesnego i dopasowanego do otoczenia obiektu na cele kulturalne wraz z amfiteatrem i odpowiednim zapleczem do wykorzystania dla organizacji społecznych z Młynów. Budynek będzie wykorzystywany na organizację imprez kulturalnych, warsztatów itp. przede wszystkim dla mieszkańców obszarów rewitalizacji. Przewiduje się także zagospodarowanie terenu przy zbiorniku Młyny na cele turystyczno-rekreacyjne z placem zabaw, siłownią, boiskiem, alejkami spacerowymi, pomostami. Zakłada się również stworzenie plaży oraz zieleni urządzonej i nasadzenia drzew.	
Dostosowanie do osób ze szczególnymi potrzebami	
Wszystkie obiekty będą dostosowane do osób ze specjalnymi potrzebami zgodnie z przepisami prawa.	
Miejsce realizacji przedsięwzięcia:	
Zalew w miejscowości Młyny - przy podobszarze rewitalizacji Młyny.	
FINANSOWANIE I MONITORING PRZEDSIĘWZIĘCIA	
Szacunkowa wartość planowanego przedsięwzięcia (brutto PLN):	5 000 000,00
Prognozowane rezultaty realizacji przedsięwzięcia i sposoby ich oceny w odniesieniu do celów rewitalizacji:	
Wskaźniki produktu (wielkość wskaźnika obrazującego bezpośredni, materialny efekt realizacji przedsięwzięcia)	
Liczba wybudowanych obiektów na cele rewitalizacji – 1 szt. Liczba publicznych terenów poddanych rewitalizacji – 1 szt. Sposób oceny: protokół odbioru, dokumentacja zdjęciowa	
Wskaźniki rezultatu (wielkość wskaźnika informującego o zmianach, jakie nastąpiły w wyniku wcielenia w życie przedsięwzięcia, wynikającego ze wskaźnika produktu)	
Liczba osób korzystających z wybudowanej infrastruktury – 500 os/rok, Sposób oceny: protokoły odbioru	
Termin realizacji planowanego przedsięwzięcia:	
2025-2029	

Źródło: opracowanie własne na podstawie fiszek projektowych

TABELA 13. KARTA PRZEDSIĘWZIĘCIA REWITALIZACYJNEGO NR 5 "PROPAGOWANIE KULTURY KULINARNEJ I MUZYCZNEJ TERENÓW WIEJSKICH- MŁYNY"

NAZWA PLANOWANEGO PRZEDSIĘWZIĘCIA	
Propagowanie kultury kulinarnej i muzycznej terenów wiejskich- Młyny	
Cel przedsięwzięcia i jego powiązanie z celami rewitalizacji	Głównym celem przedsięwzięcia jest integracja i aktywizacja mieszkańców, w tym młodzieży/seniorów, osób zagrożonych wykluczeniem i marginalizacją, co wzmocni więzi społeczne i podniesie jakość życia mieszkańców. Ponadto osiągnięte zostaną następujące efekty: - zapewnienie udziału w życiu społecznym osobom zagrożonym wykluczeniem i marginalizacją, w tym seniorom, - rozwój współpracy międzypokoleniowej między mieszkańcami, - zwiększenie zaangażowania młodzieży w sprawy lokalne, - kultywowanie tradycji lokalnej.

	Cel przedsięwzięcia jest powiązany z następującymi celami rewitalizacji: I. Wzmocnienie lokalnej społeczności i ograniczenie negatywnych zjawisk
Podmioty uczestniczące w realizacji	Gmina Rudniki (ul. Wojska Polskiego 12A, 46-325 Rudniki) Koło Gospodyń Wiejskich (Młyny 45A, 46-325 Rudniki)
OPIS PLANOWANEGO PRZEDSIĘWZIĘCIA	
Powiązanie ze zdiagnozowanymi problemami oraz innymi projektami	
<p>Przedsięwzięcie ma wpływ na następujące kluczowe problemy na podobszarze:</p> <ul style="list-style-type: none"> – starzenie się mieszkańców, występowanie grup zagrożonych wykluczeniem społecznym i marginalizacją, – bezrobocie i jego konsekwencje, słaba aktywność gospodarcza mieszkańców, – niewystarczająca ilość działań aktywizujących mieszkańców, w tym zagrożonych wykluczeniem i marginalizacją, seniorów oraz młodzieży (zajęć, warsztatów, spotkań, zawodów), – niska świadomość ekologiczna mieszkańców, – słaba aktywność społeczna mieszkańców i zaangażowanie w sprawy lokalne, – słabnąca integracja i więzi społeczne. <p>Przedsięwzięcie jest komplementarne do działań prowadzonych w ostatnich latach przez gminę i organizacje pozarządowe, takich jak m.in.: Kultura i przyroda – znamy czy nie znamy? Rudniki i Moštěnka, budowa i wymiana wyposażenia placów zabaw na terenie Gminy Rudniki), przebudowa Centrum Tradycji Strażackiej i Historii Wsi.</p>	
Krótki opis przedsięwzięcia z uwzględnieniem potrzeb i potencjałów obszaru	
<p>Spotkania i zajęcia kulinarne i kulturalne (muzyczne) wokół lokalnej tradycji z aktywizują młode osoby i seniorów, a także osoby zagrożone wykluczeniem i marginalizacją. Dla mieszkańców potrzebne są działania aktywizujące i integrujące m.in. związane z kultywowaniem lokalnych tradycji kulinarnych i ludowych. W miejscowości Młyny jest dużo starszych osób, posiadających dużą wiedzę kulinarną. Przeprowadzenie spotkania na ten temat zwiększy aktywność seniorów i młodzieży, a także innych mieszkańców zagrożonych wykluczeniem i marginalizacją. Generalnie zakłada się, że działania tego typu przyczynią się do wzmocnienia więzi społecznych, również międzypokoleniowych, co ostatecznie przełoży się na poprawę jakości życia mieszkańców. Planuje się organizację imprezy na terenie podobszaru Młyny lub/i na terenach rekreacyjnych nad zalewem (poza obszarem rewitalizacji), gdzie powstanie zaplecze do organizacji takiej imprezy (pomieszczenia dla KGW), a także dużo bardziej atrakcyjny teren mogący przyciągnąć większą liczbę mieszkańców, również z innych podobszarów rewitalizacji, w tym seniorów oraz zagrożonych wykluczeniem i marginalizacją.</p>	
Zakres rzeczowy przedsięwzięcia:	
<p>Przedsięwzięcie rewitalizacyjne obejmuje:</p> <ul style="list-style-type: none"> - organizację imprezy plenerowej promującej regionalną (tradycyjną) muzykę i kuchnię. Występy ludowych zespołów muzycznych. Przygotowywanie regionalnych potraw przez KGW i mieszkańców - (4 h dla 100 osób) 	
Dostosowanie do osób ze szczególnymi potrzebami	
Zostanie zapewniona dostępność dla osób ze specjalnymi potrzebami.	
Miejsce realizacji przedsięwzięcia (adres):	
Podobszar rewitalizacji Młyny/nad zagospodarowanym zalewem Młyny (poza obszarem rewitalizacji)	
FINANSOWANIE I MONITORING PRZEDSIĘWZIĘCIA	
Szacunkowa wartość planowanego przedsięwzięcia (brutto PLN):	50 000,00
Prognozowane rezultaty realizacji przedsięwzięcia i sposoby ich oceny w odniesieniu do celów rewitalizacji:	
Wskaźniki produktu (wielkość wskaźnika obrazującego bezpośredni, materialny efekt realizacji przedsięwzięcia)	
Liczba przedsięwzięć integracyjnych w ramach prowadzonej rewitalizacji – 1 szt.	

Sposób oceny: dokumentacja zdjęciowa
Wskaźniki rezultatu (wielkość wskaźnika informującego o zmianach, jakie nastąpiły w wyniku wcielenia w życie przedsięwzięcia, wynikającego ze wskaźnika produktu)
Liczba osób biorących udział w zajęciach/spotkaniach, które angażują także osoby z grup zagrożonych wykluczeniem społecznym i marginalizacją – 100 osób Sposób oceny: dokumentacja zdjęciowa
Termin realizacji planowanego przedsięwzięcia:
2026 r. (potem cyklicznie 1/rok)

Źródło: opracowanie własne na podstawie fiszek projektowych

TABELA 14. KARTA PRZEDSIĘWZIĘCIA REWITALIZACYJNEGO NR 6 “UTWORZENIE CENTRUM AKTYWIZACJI MIESZKAŃCA W BYŁYM SKR W RUDNIKACH”

NAZWA PLANOWANEGO PRZEDSIĘWZIĘCIA	
Utworzenie centrum aktywizacji mieszkańca w byłym SKR w Rudnikach	
Cel przedsięwzięcia i jego powiązanie z celami rewitalizacji	<p>Głównym celem przedsięwzięcia jest nadanie funkcji społecznym budynkowi wraz z otoczeniem, który wymaga kompleksowej modernizacji, co przełoży się na aktywizację i podniesienie jakości życia mieszkańców, w szczególności seniorów.</p> <p>Ponadto osiągnięte zostaną następujące efekty:</p> <ul style="list-style-type: none"> - poprawa warunków działalności społecznej mieszkańców, w tym seniorów, - zwiększenie zaangażowania mieszkańców w sprawy lokalne oraz szersza współpraca na rzecz obszaru rewitalizacji, - zapewnienie udziału w życiu społecznym seniorom i innym osobom zagrożonym wykluczeniem i marginalizacją, wzmocnienie międzypokoleniowych więzi społecznych - dotrzymanie standardów efektywności energetycznej budynku, - poprawa atrakcyjności osiedleńczej i inwestycyjnej gminy. <p>Cel przedsięwzięcia jest powiązany z następującymi celami rewitalizacji:</p> <ol style="list-style-type: none"> I. Wzmocnienie lokalnej społeczności i ograniczenie negatywnych zjawisk II. Poprawa atrakcyjności zamieszkania i warunków życia III. Ochrona środowiska i adaptacja do zmian klimatu.
Podmioty uczestniczące w realizacji	Gmina Rudniki (ul. Wojska Polskiego 12A, 46-325 Rudniki) GOKSIR (ul. Okólna 2, Rudniki)
OPIS PLANOWANEGO PRZEDSIĘWZIĘCIA	
Powiązanie ze zdiagnozowanymi problemami oraz innymi projektami	
<p>Przedsięwzięcie ma wpływ na następujące kluczowe problemy na podobszarze:</p> <ul style="list-style-type: none"> - występowanie grup zagrożonych wykluczeniem społecznym, <ul style="list-style-type: none"> - starzenie się mieszkańców, wzrost zapotrzebowania na aktywizację dedykowane osobom starszym, - osłabione więzi społeczne, - niewystarczająca ilość działań kulturalnych, sportowych aktywizujących seniorów, - brak atrakcyjnych i nowoczesnych obiektów na miejsce spotkań, integracji i aktywizacji mieszkańców, w szczególności seniorów, - obiekty gminne i przestrzeń publiczna niedostosowana do pełnienia funkcji społecznych, w złym stanie technicznym i słabej dostępności, nie spełniające standardów efektywności energetycznej. 	

Przedsięwzięcie jest komplementarne do działań prowadzonych w ostatnich latach przez gminę i organizacje pozarządowe, takich jak m.in. remont CTSiHW, zagospodarowanie działki przy sali OSP Jelonki w miejsce spotkań, zastosowanie instalacji OZE w budynkach użyteczności publicznej w gminie Rudniki.	
Krótki opis przedsięwzięcia z uwzględnieniem potrzeb i potencjałów obszaru	
Na podobszarze rewitalizacji Rudniki brakuje miejsc spotkań i prowadzenia różnego typu zajęć dla seniorów, w szczególności ruchowych i muzycznych przy wzrastających coraz bardziej potrzebach w tym zakresie. Brak miejsca spotkań dla osób starszych, w tym dostępnego dla osób ze szczególnymi potrzebami, gdzie seniorzy mogą się integrować, rozwijać swoje zainteresowania, wymieniać się problemami, spędzać razem czas planując i organizując wspólne wydarzenia. Sala widowiskowa w GOKSiR w Rudnikach nie zawsze jest dostępna, ponieważ odbywa się tu wiele różnych imprez i wystaw, co uniemożliwia prowadzenia zajęć muzycznych czy ruchowych dla seniorów. Ponadto sala znajduje się na wysokim I piętrze bez windy, co uniemożliwia korzystanie z ww. zajęć osobom starszym często o różnych dolegliwościach i dysfunkcjach ruchowych. Brak tego typu miejsca ogranicza aktywność i włączanie się seniorów w oddolne inicjatywy społeczne, pogarsza ich jakość życia i tworzy barierę dla integracji i rozwijania więzi społecznych, w tym międzypokoleniowych. Modernizacja degradującego się budynku dawnego SKR wraz z dostosowaniem wewnątrz na pomieszczenia dla animatorów i sali zajęć z zapleczem pozwoliłoby na organizowanie dedykowanych dla seniorów zajęć i spotkań w nowoczesnym obiekcie, z pełną dostępnością dla osób ze specjalnymi potrzebami, w dobrych warunkach, co przełożyłoby się na poprawę jakości życia mieszkańców.	
Zakres rzeczowy przedsięwzięcia:	
Zakres rzeczowy przedsięwzięcia rewitalizacyjnego zakłada dostosowanie istniejącego obiektu wraz z otoczeniem do potrzeb społecznych i standardów środowiska. Obejmuje: <ul style="list-style-type: none"> - termomodernizację budynku, w tym stolarki okiennej i drzwiowej, ocieplenie stropodachu itp., - przebudowa pomieszczeń i dostosowanie ich do nowych funkcji, wyposażenie, - zagospodarowanie terenu przyległego, w tym parkingi, zieleni. 	
Dostosowanie do osób ze szczególnymi potrzebami	
Przewiduje się dostosowanie budynku do potrzeb dla osób z niepełnosprawnościami m.in. podjazd dla wózków oraz specjalne toalety, drzwi bez progów o odpowiedniej szerokości, zgodnie z przepisami prawa budowlanego.	
Miejsce realizacji przedsięwzięcia (adres):	
Podobszar rewitalizacji Rudniki, 46-325 Rudniki, ul. Targowa 2	
FINANSOWANIE I MONITORING PRZEDSIĘWZIĘCIA	
Szacunkowa wartość planowanego przedsięwzięcia (brutto PLN):	2 000 000,00
Prognozowane rezultaty realizacji przedsięwzięcia i sposoby ich oceny w odniesieniu do celów rewitalizacji:	
Wskaźniki produktu (wielkość wskaźnika obrazującego bezpośredni, materialny efekt realizacji przedsięwzięcia)	
Liczba obiektów gminnych poddanych rewitalizacji – 1 szt. Liczba przedsięwzięć z zakresu efektywności energetycznej - 1 szt. Sposób oceny: protokół odbioru, dokumentacja zdjęciowa	
Wskaźniki rezultatu (wielkość wskaźnika informującego o zmianach, jakie nastąpiły w wyniku wcielenia w życie przedsięwzięcia, wynikającego ze wskaźnika produktu)	
Liczba osób korzystających ze zmodernizowanej infrastruktury – 400 os/rok, Sposób oceny: listy obecności/sprawozdania z działalności obiektu, dokumentacja zdjęciowa	
Termin realizacji planowanego przedsięwzięcia:	
2025-2027	

Źródło: opracowanie własne na podstawie fiszek projektowych

TABELA 15. KARTA PRZEDSIĘWZIĘCIA REWITALIZACYJNEGO NR 7 "REWITALIZACJA INFRASTRUKTURY SPORTOWEJ W RUDNIKACH"

NAZWA PLANOWANEGO PRZEDSIĘWZIĘCIA	
Rewitalizacja infrastruktury sportowej w Rudnikach	
Cel przedsięwzięcia i jego powiązanie z celami rewitalizacji	<p>Głównym celem przedsięwzięcia jest przywrócenie atrakcyjności i funkcji społecznych obiektom sportowym, które wymagają modernizacji i doposażenia, co przełoży się na aktywizację i podniesienie jakości życia mieszkańców, w szczególności osób młodych i zagrożonych patologiami społecznymi.</p> <p>Ponadto osiągnięte zostaną następujące efekty:</p> <ul style="list-style-type: none"> - poprawa warunków aktywności sportowej i rekreacyjnej mieszkańców, - aktywizacja osób zagrożonych patologiami społecznymi, w szczególności młodzieży, - zwiększenie integracji mieszkańców oraz szersza współpraca na rzecz obszaru rewitalizacji, - aktywizacja osób zagrożonych wykluczeniem i marginalizacją, - poprawa atrakcyjności osiedleńczej i inwestycyjnej gminy. <p>Cel przedsięwzięcia jest powiązany z następującymi celami rewitalizacji:</p> <ol style="list-style-type: none"> I. Wzmocnienie lokalnej społeczności i ograniczenie negatywnych zjawisk II. Poprawa atrakcyjności zamieszkania i warunków życia
Podmioty uczestniczące w realizacji	Gmina Rudniki (ul. Wojska Polskiego 12A, 46-325 Rudniki) LZS Rudniki (ul. Okólna 2, 46-325 Rudniki)
OPIS PLANOWANEGO PRZEDSIĘWZIĘCIA	
Powiązanie ze zdiagnozowanymi problemami oraz innymi projektami	
<p>Przedsięwzięcie ma wpływ na następujące kluczowe problemy na podobszarze:</p> <ul style="list-style-type: none"> - występowanie grup zagrożonych wykluczeniem społecznym, - starzenie się mieszkańców, wzrost zapotrzebowania na aktywizację dedykowane osobom starszym, - zagrożenie patologiami społecznymi, w tym osób młodych, - osłabione więzi społeczne, - niewystarczająca ilość działań kulturalnych, sportowych i aktywizujących seniorów oraz młodzieży, - obiekty gminne i przestrzeń publiczną niedostosowaną do pełnienia funkcji społecznych, w złym stanie technicznym i słabej dostępności, - Infrastruktura sportowa w złym stanie technicznym, niedoposażona. <p>Przedsięwzięcie jest komplementarne do działań prowadzonych w ostatnich latach przez gminę i organizacje pozarządowe, takich jak m.in. budowa i wymiana wyposażenia placów zabaw na terenie Gminy Rudniki Budowa infrastruktury sportowo-rekreacyjnej w Żytniowie, zagospodarowanie działki przy sali OSP Jelonki w miejsce spotkań, zastosowanie instalacji OZE w budynkach użyteczności publicznej w gminie Rudniki.</p>	
Krótki opis przedsięwzięcia z uwzględnieniem potrzeb i potencjałów obszaru	

<p>Zagrożenie patologiami społecznymi i narażenie młodych osób na różnego typu uzależniania, w tym cyfrowe to narastający problem również w podobszarze Rudniki. Sport może być szansą na zmianę życia. Uprawianie sportu kształtuje charakter oraz wpaja odpowiednie postawy społeczne. Młodzi mieszkańcy poprzez aktywny udział w kulturze fizycznej oddalają się od patologicznych zachowań. Kulturę fizyczną można również postrzegać poprzez pryzmat rozrywki oraz aktywności prozdrowotnej. Jest to także odpowiednia przestrzeń na świeżym powietrzu dla aktywizacji osób starszych. Mimo bogatej infrastruktury sportowej w Rudnikach część nie spełnia już oczekiwań mieszkańców i klubów sportowych, co do nowoczesnego i atrakcyjnego miejsca uprawiania sportu i rekreacji. Boiska są już mocno wyeksploatowane lub niedoposażone, a w związku z tym konieczne są działania rewitalizacyjne na obiektach. W związku z czym planuje się modernizację boiska trawiastego oraz budowę nowego zaplecza szatniowo-sanitarnego przy kompleksie sportowym.</p>	
<p>Zakres rzeczowy przedsięwzięcia:</p>	
<p>Zakres rzeczowy przedsięwzięcia rewitalizacyjnego zakłada dostosowanie dwóch istniejących obiektów sportowych do potrzeb społecznych oraz ich odnowienie i doposażenie i obejmuje m.in.:</p> <ul style="list-style-type: none"> - odnowienie murawy trawiastej, zamontowanie siatki, montaż wyposażenia (bramki, nawadnianie, oświetlenie itp.), - budowa budynku szatniowo-sanitarnego przy kompleksie sportowym wraz z pokojem sędziowskim i magazynem. 	
<p>Dostosowanie do osób ze szczególnymi potrzebami</p>	
<p>Obiekty będą w pełni dostosowane dla osób z niepełnosprawnościami.</p>	
<p>Miejsce realizacji przedsięwzięcia (adres):</p>	
<p>Podobszar rewitalizacji Rudniki, 46-325 Rudniki, ul. Wieluńska 4</p>	
<p>FINANSOWANIE I MONITORING PRZEDSIĘWZIĘCIA</p>	
<p>Szacunkowa wartość planowanego przedsięwzięcia (brutto PLN):</p>	<p>3 000 000,00</p>
<p>Prognozowane rezultaty realizacji przedsięwzięcia i sposoby ich oceny w odniesieniu do celów rewitalizacji:</p>	
<p>Wskaźniki produktu (wielkość wskaźnika obrazującego bezpośredni, materialny efekt realizacji przedsięwzięcia)</p>	
<p>Liczba obiektów użyteczności publicznej poddanych rewitalizacji – 2 szt. Sposób oceny: protokół odbioru, dokumentacja zdjęciowa</p>	
<p>Wskaźniki rezultatu (wielkość wskaźnika informującego o zmianach, jakie nastąpiły w wyniku wcielenia w życie przedsięwzięcia, wynikającego ze wskaźnika produktu)</p>	
<p>Liczba osób korzystających ze zmodernizowanej infrastruktury – 500 os/rok, Sposób oceny: listy obecności/sprawozdania z działalności obiektu, dokumentacja zdjęciowa</p>	
<p>Termin realizacji planowanego przedsięwzięcia:</p>	
<p>2025-2027</p>	

Źródło: opracowanie własne na podstawie fiszek projektowych

TABELA 16. KARTA PRZEDSIĘWZIĘCIA REWITALIZACYJNEGO NR 8 "AKTYWIZACJA RUCHOWA SENIORÓW W RUDNIKACH"

<p>NAZWA PLANOWANEGO PRZEDSIĘWZIĘCIA</p>
<p>Aktywizacja ruchowa seniorów w Rudnikach</p>

<p>Cel przedsięwzięcia i jego powiązanie z celami rewitalizacji</p>	<p>Głównym celem przedsięwzięcia jest integracja i aktywizacja seniorów, co wzmocni więzi społeczne i podniesie jakość życia mieszkańców.</p> <p>Ponadto osiągnięte zostaną następujące efekty:</p> <ul style="list-style-type: none"> - zapewnienie udziału w życiu społecznym osobom zagrożonym wykluczeniem i marginalizacją, - zwiększenie zaangażowania seniorów w sprawy lokalne, - poprawa zdrowia fizycznego i psychicznego osób starszych. <p>Cel przedsięwzięcia jest powiązany z następującymi celami rewitalizacji:</p> <p>I. Wzmocnienie lokalnej społeczności i ograniczenie negatywnych zjawisk</p>
<p>Podmioty uczestniczące w realizacji</p>	<p>Gminny Ośrodek Kultury Sportu i Rekreacji w Rudnikach (ul. Okólna 2, 46-325 Rudniki)</p>
<p>OPIS PLANOWANEGO PRZEDSIĘWZIĘCIA</p>	
<p>Powiązanie ze zdiagnozowanymi problemami oraz innymi projektami</p>	
<p>Przedsięwzięcie ma wpływ na następujące kluczowe problemy na podobszarze:</p> <ul style="list-style-type: none"> – starzenie się mieszkańców, występowanie grup zagrożonych wykluczeniem społecznym i marginalizacją, – niewystarczająca ilość działań aktywizujących mieszkańców, w tym zagrożonych wykluczeniem i marginalizacją (zajęć, warsztatów, spotkań), – słabnąca integracja i więzi społeczne. <p>Przedsięwzięcie jest komplementarne do działań prowadzonych w ostatnich latach przez gminę i organizacje pozarządowe, takich jak m.in.: Kultura i przyroda – znamy czy nie znamy? Rudniki i Moštěnka, budowa i wymiana wyposażenia placów zabaw na terenie Gminy Rudniki.</p>	
<p>Krótki opis przedsięwzięcia z uwzględnieniem potrzeb i potencjałów obszaru</p>	
<p>Spotkania i zajęcia ruchowe aktywizują seniorów, poprawiają ich jakość życia, sprawiają, że lepsze staje się ich zdrowie fizyczne oraz samopoczucie. Przewiduje się, że spotkania lokalnych seniorów zwiększą ich integrację oraz motywację do wspólnego działania, co ostatecznie przełoży się także na ich większe zaangażowanie w sprawy lokalne i zapobiegnie wykluczeniu społecznemu. Bazą do prowadzenia zajęć będą nowoczesne i dostosowane do osób ze specjalnymi potrzebami pomieszczenia w zmodernizowanym budynku dawnego SKR.</p>	
<p>Zakres rzeczowy przedsięwzięcia:</p>	
<p>Przedsięwzięcie rewitalizacyjne obejmuje następujące działania:</p> <ul style="list-style-type: none"> • organizacja zajęć ruchowych dla seniorów (np. jogi lub zumbi) (1 h tygodniowo dla 20 osób) 	
<p>Dostosowanie do osób ze szczególnymi potrzebami</p>	
<p>Zostanie zapewniona dostępność dla osób ze specjalnymi potrzebami.</p>	
<p>Miejsce realizacji przedsięwzięcia (adres):</p>	
<p>Podobszar rewitalizacji Rudniki ul. Targowa 2</p>	
<p>FINANSOWANIE I MONITORING PRZEDSIĘWZIĘCIA</p>	
<p>Szacunkowa wartość planowanego przedsięwzięcia (brutto PLN):</p>	<p>5 000,00</p>
<p>Prognozowane rezultaty realizacji przedsięwzięcia i sposoby ich oceny w odniesieniu do celów rewitalizacji:</p>	
<p>Wskaźniki produktu (wielkość wskaźnika obrazującego bezpośredni, materialny efekt realizacji przedsięwzięcia)</p>	
<p>Liczba przedsięwzięć aktywizujących lub integracyjnych w ramach prowadzonej rewitalizacji – 1 szt. Sposób oceny: lista obecności, dokumentacja zdjęciowa</p>	

Wskaźniki rezultatu (wielkość wskaźnika informującego o zmianach, jakie nastąpiły w wyniku wcielenia w życie przedsięwzięcia, wynikającego ze wskaźnika produktu)
Liczba osób biorących udział w zajęciach/spotkaniach, które angażują m.in. także osoby z grup zagrożonych wykluczeniem społecznym i marginalizacją – 20 osób Sposób oceny: listy obecności/dokumentacja zdjęciowa
Termin realizacji planowanego przedsięwzięcia:
2026

Źródło: opracowanie własne na podstawie fiszek projektowych

TABELA 17. KARTA PRZEDSIĘWZIĘCIA REWITALIZACYJNEGO NR 9 “REWITALIZACJA WIEJSKIEGO CENTRUM KULTURY W ŻYTNIEWIE”

NAZWA PLANOWANEGO PRZEDSIĘWZIĘCIA	
Rewitalizacja wiejskiego centrum kultury w Żytniewie	
Cel przedsięwzięcia i jego powiązanie z celami rewitalizacji	<p>Głównym celem przedsięwzięcia jest wzmocnienie funkcji społecznych budynków, który wymaga modernizacji, co przełoży się na wzrost aktywności i podniesienie jakości życia mieszkańców.</p> <p>Ponadto osiągnięte zostaną następujące efekty:</p> <ul style="list-style-type: none"> - poprawa warunków działalności społecznej mieszkańców i OSP, - zwiększenie zaangażowania mieszkańców w sprawy lokalne oraz szersza współpraca na rzecz obszaru rewitalizacji, - zapewnienie udziału w życiu społecznym młodzieży oraz seniorom i innym osobom zagrożonym wykluczeniem i marginalizacją, - poprawa atrakcyjności osiedleńczej i inwestycyjnej gminy. <p>Cel przedsięwzięcia jest powiązany z następującymi celami rewitalizacji:</p> <ol style="list-style-type: none"> I. Wzmocnienie lokalnej społeczności i ograniczenie negatywnych zjawisk II. Poprawa atrakcyjności zamieszkania i warunków życia III. Ochrona środowiska i adaptacja do zmian klimatu
Podmioty uczestniczące w realizacji	Gmina Rudniki (ul. Wojska Polskiego 12A, 46-325 Rudniki) Ochotnicza Straż Pożarna w Żytniewie (Żytniów 112, 46-325 Rudniki)
OPIS PLANOWANEGO PRZEDSIĘWZIĘCIA	
Powiązanie ze zdiagnozowanymi problemami oraz innymi projektami	
<p>Przedsięwzięcie ma wpływ na następujące kluczowe problemy na podobszarze:</p> <ul style="list-style-type: none"> - starzenie się mieszkańców, występowanie grup zagrożonych wykluczeniem społecznym i marginalizacją, <ul style="list-style-type: none"> - bezrobocie i jego konsekwencje, - niewystarczająca ilość działań aktywizujących mieszkańców, w tym zagrożonych wykluczeniem i marginalizacją oraz młodzieży (zajęć, warsztatów, spotkań), - słabnąca integracja i więzi społeczne, - niska świadomość ekologiczna mieszkańców, zanieczyszczenie powietrza, - brak atrakcyjnych i nowoczesnych obiektów na miejsce spotkań, integracji i aktywizacji mieszkańców, - obiekty gminne i przestrzeń publiczna niedostosowana do pełnienia funkcji społecznych, w złym stanie technicznym, niedoposażona o słabej dostępności, - infrastruktura sportowa w złym stanie technicznym, niedoposażona. 	

<p>Przedsięwzięcie jest komplementarne do działań prowadzonych w ostatnich latach przez gminę i organizacje pozarządowe, takich jak m.in. budowa i wymiana wyposażenia placów zabaw na terenie Gminy Rudniki remont kuchni i jadalni w PSP w Żytniowie, budowę infrastruktury rekreacyjno-sportowej w Żytniowie, zastosowanie instalacji OZE w budynkach użyteczności publicznej w gminie Rudniki.</p>	
<p>Krótki opis przedsięwzięcia z uwzględnieniem potrzeb i potencjałów obszaru</p>	
<p>W podobzszarze rewitalizacji w Żytniowie mimo działania licznych organizacji społecznych brakuje nowoczesnych i atrakcyjnych miejsc aktywności, prowadzenia działań integracyjnych czy edukacyjnych. Słaby stan techniczny i wyposażenie strażnicy OSP pełniącej funkcje wiejskiego domu kultury ogranicza oddolne inicjatywy społeczne, pogarsza jakość życia i tworzy barierę dla aktywizacji, integracji i rozwijania więzi społecznych. Konieczna jest także poprawa dostępności obiektów i przestrzeni dla osób ze specjalnymi potrzebami. Modernizacja budynku wraz z salą wiejską pozwoliłoby na organizowanie imprez, przedstawień, koncertów i zajęć w dobrych warunkach, co przełożyłoby się na zwiększenie atrakcyjności tego miejsca i w perspektywie na zadowolenie i integrację mieszkańców. Nowoczesne miejsce integracji społecznej wraz z dedykowanymi działaniami pozwoli na potrzebną na tym obszarze aktywizację młodych osób i seniorów oraz angażowanie przy prowadzonych inicjatywach społecznych, kursach i zajęciach także osób bezrobotnych, co będzie zapobiegać ich marginalizacji i wykluczeniu społecznemu. Dla mieszkańców potrzebne są także działania edukacyjne m.in. związane z kultywowaniem tradycji, poznawaniem lokalnej historii, rękodziełem oraz duże imprezy integracyjne.</p>	
<p>Zakres rzeczowy przedsięwzięcia:</p>	
<p>Zakres rzeczowy przedsięwzięcia rewitalizacyjnego zakłada dostosowanie istniejącego obiektu do potrzeb społecznych oraz poprawienie parametrów technicznych i użytkowych budynku oraz standardów środowiska. Planuje się m.in. rozbudowę i modernizację budynku OSP (m.in. wymiana kotła, WC, taras) oraz dostosowanie sceny do aktualnych potrzeb.</p>	
<p>Dostosowanie do osób ze szczególnymi potrzebami</p>	
<p>W zmodernizowanym obiekcie przewiduje się poprawę dostępności dla osób z niepełnosprawnościami m.in. przez powstanie WC dla osób z niepełnosprawnościami. Obecnie przed wejściem do budynku znajduje się pochylnia.</p>	
<p>Miejsce realizacji przedsięwzięcia:</p>	
<p>Podobszar rewitalizacji Żytniów 112, 46-325 Rudniki.</p>	
<p style="text-align: center;">FINANSOWANIE I MONITORING PRZEDSIĘWZIĘCIA</p>	
<p>Szacunkowa wartość planowanego przedsięwzięcia (brutto PLN):</p>	<p>1 000 000,00</p>
<p>Prognozowane rezultaty realizacji przedsięwzięcia i sposoby ich oceny w odniesieniu do celów rewitalizacji:</p>	
<p>Wskaźniki produktu (wielkość wskaźnika obrazującego bezpośredni, materialny efekt realizacji przedsięwzięcia)</p>	
<p>Liczba obiektów użyteczności publicznej poddanych rewitalizacji – 1 szt. Liczba przedsięwzięć z zakresu efektywności energetycznej - 1 szt. Sposób oceny: protokół odbioru, dokumentacja zdjęciowa</p>	
<p>Wskaźniki rezultatu (wielkość wskaźnika informującego o zmianach, jakie nastąpiły w wyniku wcielenia w życie przedsięwzięcia, wynikającego ze wskaźnika produktu)</p>	
<p>Liczba osób korzystających ze zmodernizowanej infrastruktury – 200 os/rok, Sposób oceny: listy obecności/sprawozdania z działalności OSP i innych organizacji</p>	
<p>Termin realizacji planowanego przedsięwzięcia:</p>	
<p>2025-2026</p>	

Źródło: opracowanie własne na podstawie fiszek projektowych

TABELA 29. KARTA PRZEDSIĘWZIĘCIA REWITALIZACYJNEGO NR 10 "BUDOWA WIELOFUNKCYJNEGO BOISKA SPORTOWEGO W ŻYTNIOWIE"

NAZWA PLANOWANEGO PRZEDSIĘWZIĘCIA	
Budowa wielofunkcyjnego boiska sportowego w Żytniowie	
Cel przedsięwzięcia i jego powiązanie z celami rewitalizacji	<p>Głównym celem przedsięwzięcia jest stworzenie atrakcyjnego miejsca uprawiania sportu i rekreacji, co przełoży się na aktywizację i podniesienie jakości życia mieszkańców, w szczególności osób młodych i zagrożonych wykluczeniem społecznym.</p> <p>Ponadto osiągnięte zostaną następujące efekty:</p> <ul style="list-style-type: none"> - poprawa warunków aktywności sportowej i rekreacyjnej mieszkańców, - aktywizacja osób zagrożonych patologiami społecznymi, w szczególności młodzieży, - zwiększenie integracji mieszkańców oraz szersza współpraca na rzecz obszaru rewitalizacji, - aktywizacja osób zagrożonych wykluczeniem i marginalizacją, w tym seniorów, - poprawa atrakcyjności osiedleńczej i inwestycyjnej gminy. <p>Cel przedsięwzięcia jest powiązany z następującymi celami rewitalizacji:</p> <ol style="list-style-type: none"> I. Wzmocnienie lokalnej społeczności i ograniczenie negatywnych zjawisk II. Poprawa atrakcyjności zamieszkania i warunków życia
Podmioty uczestniczące w realizacji	Gmina Rudniki (ul. Wojska Polskiego 12A, 46-325 Rudniki) PSP Żytniów (Żytniów 29, 15, 46-325 Rudniki)
OPIS PLANOWANEGO PRZEDSIĘWZIĘCIA	
Powiązanie ze zdiagnozowanymi problemami oraz innymi projektami	
<p>Przedsięwzięcie ma wpływ na następujące kluczowe problemy na podobszarze:</p> <ul style="list-style-type: none"> - występowanie grup zagrożonych wykluczeniem społecznym i marginalizacją, - starzenie się mieszkańców, wzrost zapotrzebowania na aktywizację dedykowane osobom starszym, - zagrożenie patologiami społecznymi, w tym osób młodych, - niewystarczająca ilość działań sportowych i aktywizujących seniorów oraz młodzież, - brak atrakcyjnych i nowoczesnych obiektów na miejsce spotkań, integracji i aktywizacji mieszkańców. <p>Przedsięwzięcie jest komplementarne do działań prowadzonych w ostatnich latach przez gminę i organizacje pozarządowe, takich jak m.in. budowa i wymiana wyposażenia placów zabaw na terenie Gminy Rudniki, zagospodarowanie działki przy sali OSP Jelonki w miejsce spotkań, zastosowanie instalacji OZE w budynkach użyteczności publicznej w gminie Rudniki.</p>	
Krótki opis przedsięwzięcia z uwzględnieniem potrzeb i potencjałów obszaru	
<p>Zagrożenie patologiami społecznymi i narażenie młodych osób na różnego typu uzależniania, w tym cyfrowe to narastający problem w całej gminie. Uprawianie sportu od najmłodszych lat kształtuje charakter oraz wpaja odpowiednie postawy społeczne. Młodzi mieszkańcy poprzez aktywny udział w sporcie ograniczają patologiczne zachowania. Kulturę fizyczną można również postrzegać poprzez pryzmat rozrywki oraz aktywności prozdrowotnej. Jest to także odpowiednia przestrzeń na świeżym powietrzu dla aktywizacji osób starszych. Na podobszarze rewitalizacji w Żytniowie brakuje nowoczesnych i atrakcyjnych miejsc aktywności społecznej oraz miejsca prowadzenia zajęć sportowych czy zawodów. Brakuje atrakcyjnego i nowoczesnego boiska wielofunkcyjnego sprzyjającego zajęciom sportowym aktywizującym mieszkańców, a w szczególności osoby młode oraz zagrożone wykluczeniem i marginalizacją.</p>	

Zakres rzeczowy przedsięwzięcia:	
Zakres rzeczowy przedsięwzięcia rewitalizacyjnego zakłada budowę boiska wielofunkcyjnego przy PSP w Żytniowie o nawierzchni tartanowej, które będzie funkcjonowało jako boisko do piłki ręcznej, koszykówki i siatkówki z odpowiednim wyposażeniem m.in. piłkochwyty, bramki, kosze do koszykówki, siatka do piłki siatkowej, oświetlenie. Dodatkowo płyta boiska będzie pełnił funkcję rozbiegu do zeskoczeni skoku w dal.	
Dostosowanie do osób ze szczególnymi potrzebami	
Obiekt będzie dostosowany dla osób z niepełnosprawnościami.	
Miejsce realizacji przedsięwzięcia :	
Podobszar rewitalizacji Żytniów, 46-325 Rudniki, działka nr 196	
FINANSOWANIE I MONITORING PRZEDSIĘWZIĘCIA	
Szacunkowa wartość planowanego przedsięwzięcia (brutto PLN):	900 000,00
Prognozowane rezultaty realizacji przedsięwzięcia i sposoby ich oceny w odniesieniu do celów rewitalizacji:	
Wskaźniki produktu (wielkość wskaźnika obrazującego bezpośredni, materialny efekt realizacji przedsięwzięcia)	
Liczba wybudowanych obiektów użyteczności publicznej w ramach rewitalizacji – 1 szt. Sposób oceny: protokół odbioru, dokumentacja zdjęciowa	
Wskaźniki rezultatu (wielkość wskaźnika informującego o zmianach, jakie nastąpiły w wyniku wcielenia w życie przedsięwzięcia, wynikającego ze wskaźnika produktu)	
Liczba osób korzystających z wybudowanej infrastruktury – 300 os/rok, Sposób oceny: listy obecności/sprawozdania z działalności obiektu, dokumentacja zdjęciowa	
Termin realizacji planowanego przedsięwzięcia:	
2025-2026	

Źródło: opracowanie własne na podstawie fiszek projektowych

TABELA 30. KARTA PRZEDSIĘWZIĘCIA REWITALIZACYJNEGO NR 11 “REWITALIZACJA INFRASTRUKTURY SPORTOWEJ W ŻYTNIOWIE”

NAZWA PLANOWANEGO PRZEDSIĘWZIĘCIA	
Rewitalizacja infrastruktury sportowej w Żytniowie	
Cel przedsięwzięcia i jego powiązanie z celami rewitalizacji	<p>Głównym celem przedsięwzięcia jest dostosowanie obiektu sportowego do współczesnych wymagań i przywrócenie jego atrakcyjności, co przełoży się na aktywizację i podniesienie jakości życia mieszkańców, w szczególności osób młodych i zagrożonych patologiami społecznymi.</p> <p>Ponadto osiągnięte zostaną następujące efekty:</p> <ul style="list-style-type: none"> - poprawa warunków aktywności sportowej i rekreacyjnej mieszkańców, - aktywizacja osób zagrożonych patologiami społecznymi, w szczególności młodzieży, - zwiększenie integracji mieszkańców oraz szersza współpraca na rzecz obszaru rewitalizacji, - aktywizacja osób zagrożonych wykluczeniem i marginalizacją, - poprawa atrakcyjności osiedleńczej i inwestycyjnej gminy.

	Cel przedsięwzięcia jest powiązany z następującymi celami rewitalizacji: I. Wzmocnienie lokalnej społeczności i ograniczenie negatywnych zjawisk II. Poprawa atrakcyjności zamieszkania i warunków życia	
Podmioty uczestniczące w realizacji	Gmina Rudniki (ul. Wojska Polskiego 12A, 46-325 Rudniki) LZS Żytniów (Żytniów 180A, 46-325 Rudniki)	
OPIS PLANOWANEGO PRZEDSIĘWZIĘCIA		
Powiązanie ze zdiagnozowanymi problemami oraz innymi projektami		
Przedsięwzięcie ma wpływ na następujące kluczowe problemy na podobszarze: - występowanie grup zagrożonych wykluczeniem społecznym, - starzenie się mieszkańców, wzrost zapotrzebowania na aktywizację dedykowane osobom starszym, - zagrożenie patologiami społecznymi, w tym osób młodych, - osłabione więzi społeczne, - niewystarczająca ilość działań sportowych i aktywizujących seniorów oraz młodzieży, - obiekty gminne i przestrzeń publiczna niedostosowana do pełnienia funkcji społecznych, w złym stanie technicznym i słabej dostępności, - Infrastruktura sportowa w złym stanie technicznym, niedoposażona. Przedsięwzięcie jest komplementarne do działań prowadzonych w ostatnich latach przez gminę i organizacje pozarządowe, takich jak m.in. . budowa i wymiana wyposażenia placów zabaw na terenie Gminy Rudniki, budowę infrastruktury sportowo-rekreacyjnej w Żytniowie, zastosowanie instalacji OZE w budynkach użyteczności publicznej w gminie Rudniki.		
Krótki opis przedsięwzięcia z uwzględnieniem potrzeb i potencjałów obszaru		
Zagrożenie patologiami społecznymi i narażenie młodych osób na różnego typu uzależnienia, w tym cyfrowe to narastający problem również w podobszarze Żytniów. Uprawianie sportu kształtuje charakter oraz wpaja odpowiednie postawy społeczne. Młodzi mieszkańcy poprzez aktywny udział w kulturze fizycznej oddalają się od patologicznych zachowań. Jest to także odpowiednia przestrzeń na świeżym powietrzu dla aktywizacji osób starszych. Boisko sportowe, a w szczególności obiekt szatniowy nie spełnia już oczekiwań mieszkańców ani wymagań klubu sportowego. Jest to zaadaptowany budynek po dawnej mleczarni, który powinien zostać rozbudowany o szatnie wraz z sanitariatami i prysznicami, pomieszczeniem dla sędziów i salę szkoleniową dla zawodników. Planuje się także zagospodarowanie przyległego terenu.		
Zakres rzeczowy przedsięwzięcia:		
Zakres rzeczowy przedsięwzięcia rewitalizacyjnego zakłada dostosowanie istniejącego obiektu sportowego do potrzeb społecznych i klubu sportowego LZS Żytniów. Planuje się rozbudowę obiektu o szatnie wraz z sanitariatami i prysznicami, pomieszczeniem dla sędziów i salę szkoleniową dla zawodników. Planuje się także zagospodarowanie przyległego terenu.		
Dostosowanie do osób ze szczególnymi potrzebami		
Obiekt będzie dostosowany dla osób z niepełnosprawnościami, zakłada się usunięcie barier architektonicznych.		
Miejsce realizacji przedsięwzięcia (adres):		
Podobszar rewitalizacji Żytniów, 46-325 Rudniki, Żytniów 180A		
FINANSOWANIE I MONITORING PRZEDSIĘWZIĘCIA		
Szacunkowa wartość planowanego przedsięwzięcia (brutto PLN):	1 400 000,00	
Prognozowane rezultaty realizacji przedsięwzięcia i sposoby ich oceny w odniesieniu do celów rewitalizacji:		
Wskaźniki produktu (wielkość wskaźnika obrazującego bezpośredni, materialny efekt realizacji przedsięwzięcia)		
Liczba obiektów użyteczności publicznej poddanych rewitalizacji – 1 szt. Sposób oceny: protokół odbioru, dokumentacja zdjęciowa		

Wskaźniki rezultatu (wielkość wskaźnika informującego o zmianach, jakie nastąpiły w wyniku wcielenia w życie przedsięwzięcia, wynikającego ze wskaźnika produktu)
Liczba osób korzystających ze zmodernizowanej infrastruktury – 500 os/rok, Sposób oceny: sprawozdania LZS, dokumentacja zdjęciowa
Termin realizacji planowanego przedsięwzięcia:
2025-2027

Źródło: opracowanie własne na podstawie fiszek projektowych

TABELA 18. KARTA PRZEDSIĘWZIĘCIA REWITALIZACYJNEGO NR 12 “ORGANIZACJA SPORTOWYCH FESTYNÓW INTEGRACYJNYCH W ŻYTNIOWIE”

NAZWA PLANOWANEGO PRZEDSIĘWZIĘCIA	
Organizacja sportowych festynów integracyjnych w Żytniowie	
Cel przedsięwzięcia i jego powiązanie z celami rewitalizacji	<p>Głównym celem przedsięwzięcia jest integracja i aktywizacja mieszkańców, w tym młodzieży i seniorów, co wzmocni więzi społeczne i podniesie jakość życia mieszkańców.</p> <p>Ponadto osiągnięte zostaną następujące efekty:</p> <ul style="list-style-type: none"> - zapewnienie udziału w życiu społecznym osobom zagrożonym wykluczeniem i marginalizacją, - zwiększenie zaangażowania mieszkańców, w tym seniorów i młodzieży w sprawy lokalne, - promocja sportu i zdrowego stylu życia. <p>Cel przedsięwzięcia jest powiązany z następującymi celami rewitalizacji:</p> <p>I. Wzmocnienie lokalnej społeczności i ograniczenie negatywnych zjawisk</p>
Podmioty uczestniczące w realizacji	Gmina Rudniki (ul. Wojska Polskiego 12A, 46-325 Rudniki) LZS Żytniów (Żytniów 180A, 46-325 Rudniki)
OPIS PLANOWANEGO PRZEDSIĘWZIĘCIA	
Powiązanie ze zdiagnozowanymi problemami oraz innymi projektami	
<p>Przedsięwzięcie ma wpływ na następujące kluczowe problemy na podobszarze:</p> <ul style="list-style-type: none"> – starzenie się mieszkańców, – występowanie grup zagrożonych wykluczeniem społecznym i marginalizacją, – niewystarczająca ilość działań aktywizujących mieszkańców, w tym seniorów oraz młodzieży, – słabnąca integracja i więzi społeczne. <p>Przedsięwzięcie jest komplementarne do działań prowadzonych w ostatnich latach przez gminę i organizacje pozarządowe, takich jak m.in.: Kultura i przyroda – znamy czy nie znamy? Rudniki i Moštěnka, budowa i wymiana wyposażenia placów zabaw na terenie Gminy Rudniki.</p>	
Krótki opis przedsięwzięcia z uwzględnieniem potrzeb i potencjałów obszaru	
Przewiduje się organizację imprez (festynów) propagujących aktywność fizyczną wśród mieszkańców, w szczególności seniorów i młodzieży. Przewiduje się, że duże imprezy (festyny) zwiększą integrację oraz motywację mieszkańców, w tym seniorów do wspólnego działania, co ostatecznie przełoży się także na ich większe	

zaangażowanie w sprawy lokalne i zapobiegnie wykluczeniu społecznemu. Bazą na festynach będzie również nowoczesny i dostosowany do osób ze specjalnymi potrzebami obiekt z szatniami i sanitariatami.	
Zakres rzeczowy przedsięwzięcia:	
Przedsięwzięcie rewitalizacyjne obejmuje następujące działania: • organizacja 2 festynów sportowych w ciągu 2 lat.	
Dostosowanie do osób ze szczególnymi potrzebami	
Zostanie zapewniona dostępność dla osób ze specjalnymi potrzebami.	
Miejsce realizacji przedsięwzięcia (adres):	
Podobszar rewitalizacji Żytniów, 46-325 Rudniki, Żytniów 180A	
FINANSOWANIE I MONITORING PRZEDSIĘWZIĘCIA	
Szacunkowa wartość planowanego przedsięwzięcia (brutto PLN):	20 000,00
Prognozowane rezultaty realizacji przedsięwzięcia i sposoby ich oceny w odniesieniu do celów rewitalizacji:	
Wskaźniki produktu (wielkość wskaźnika obrazującego bezpośredni, materialny efekt realizacji przedsięwzięcia)	
Liczba przedsięwzięć aktywizujących i integracyjnych w ramach prowadzonej rewitalizacji – 1 szt. Sposób oceny: dokumentacja zdjęciowa	
Wskaźniki rezultatu (wielkość wskaźnika informującego o zmianach, jakie nastąpiły w wyniku wcielenia w życie przedsięwzięcia, wynikającego ze wskaźnika produktu)	
Liczba osób biorących udział w imprezach/zajęciach integracyjnych, które angażują m.in. także osoby z grup zagrożonych wykluczeniem społecznym i marginalizacją – 100 osób Sposób oceny: listy obecności/dokumentacja zdjęciowa	
Termin realizacji planowanego przedsięwzięcia:	
2026-2027	

Źródło: opracowanie własne na podstawie fiszek projektowych

TABELA 19. KARTA PRZEDSIĘWZIĘCIA REWITALIZACYJNEGO NR 13 "SPOTKANIA Z KULTURĄ I HISTORIĄ DLA MIESZKAŃCÓW ŻYTNIOWA"

NAZWA PLANOWANEGO PRZEDSIĘWZIĘCIA	
Spotkania z kulturą i historią dla mieszkańców Żytniowa	
Cel przedsięwzięcia i jego powiązanie z celami rewitalizacji	<p>Głównym celem przedsięwzięcia jest integracja i aktywizacja mieszkańców, w tym młodzieży/osób zagrożonych wykluczeniem i marginalizacją, co wzmocni więzi społeczne i podniesie jakość życia mieszkańców.</p> <p>Ponadto osiągnięte zostaną następujące efekty:</p> <ul style="list-style-type: none"> - zapewnienie udziału w życiu społecznym osobom zagrożonym wykluczeniem i marginalizacją, - rozwój współpracy międzypokoleniowej między mieszkańcami, - zwiększenie zaangażowania młodzieży w sprawy lokalne, - wzrost przywiązania do miejsca zamieszkania, - zwiększenie świadomości historycznej, zapoznanie mieszkańców z tradycją i kulturą lokalną. <p>Cel przedsięwzięcia jest powiązany z następującymi celami rewitalizacji:</p>

	I. Wzmocnienie lokalnej społeczności i ograniczenie negatywnych zjawisk
Podmioty uczestniczące w realizacji	Gmina Rudniki (ul. Wojska Polskiego 12A, 46-325 Rudniki) Odnowa wsi w Żytniowie (Żytniów 112, 46-325 Rudniki)
OPIS PLANOWANEGO PRZEDSIĘWZIĘCIA	
Powiązanie ze zdiagnozowanymi problemami oraz innymi projektami	
<p>Przedsięwzięcie ma wpływ na następujące kluczowe problemy na podobszarze:</p> <ul style="list-style-type: none"> – starzenie się mieszkańców, występowanie grup zagrożonych wykluczeniem społecznym i marginalizacją, – bezrobocie i jego konsekwencje, – niewystarczająca ilość działań aktywizujących mieszkańców, w tym seniorów oraz młodzieży (zajęć, warsztatów, spotkań), – słabnąca integracja i więzi społeczne. <p>Przedsięwzięcie jest komplementarne do działań prowadzonych w ostatnich latach przez gminę i organizacje pozarządowe, takich jak m.in.: Kultura i przyroda – znamy czy nie znamy? Rudniki i Moštěnka.</p>	
Krótki opis przedsięwzięcia z uwzględnieniem potrzeb i potencjałów obszaru	
<p>Przewiduje się zorganizowanie warsztatów - zajęć kulturalnych wokół lokalnej historii i tradycji wraz lekcjami rękodzieła. Takie spotkania zaktivizują młode osoby i seniorów, a także osoby zagrożone wykluczeniem i marginalizacją. Dla mieszkańców potrzebne są działania edukacyjne m.in. związane z kultywowaniem tradycji, poznawaniem lokalnej historii. Lokalna historia jest często zapomniana, a przez młodzież często w ogóle nie znana. Tradycje kultywują już w większości tylko starsze osoby, więc zajęcia angażujące kilka pokoleń są niezwykle cenne, a wartością dodaną jest integracja społeczeństwa wsi. Generalnie zakłada się, że działania tego typu przyczynią się do wzmocnienia więzi społecznych, również międzypokoleniowych, przywiązania osób młodych do miejsca urodzenia, aktywizacji seniorów co ostatecznie przełoży się na poprawę jakości życia mieszkańców.</p>	
Zakres rzeczowy przedsięwzięcia:	
<p>Przedsięwzięcie rewitalizacyjne obejmuje następujące działania:</p> <ul style="list-style-type: none"> • organizacja warsztatów międzypokoleniowych, zapoznanie z lokalną historią i tradycją, w tym nauka rękodzieła (5 warsztatów po 1 h dla 20 osób) 	
Dostosowanie do osób ze szczególnymi potrzebami	
Zostanie zapewniona dostępność dla osób ze specjalnymi potrzebami poprzez zagwarantowanie pomieszczeń / przestrzeni dostępnych dla osób poruszających się na wózkach inwalidzkich.	
Miejsce realizacji przedsięwzięcia (adres):	
Podobszar rewitalizacji Żytniów 112, 46-325 Rudniki, w zmodernizowanym budynku Wiejskiego Centrum Kultury w Żytniowie	
FINANSOWANIE I MONITORING PRZEDSIĘWZIĘCIA	
Szacunkowa wartość planowanego przedsięwzięcia (brutto PLN):	20 000,00
Prognozowane rezultaty realizacji przedsięwzięcia i sposoby ich oceny w odniesieniu do celów rewitalizacji:	
Wskaźniki produktu (wielkość wskaźnika obrazującego bezpośredni, materialny efekt realizacji przedsięwzięcia)	
Liczba przedsięwzięć integracyjnych w ramach prowadzonej rewitalizacji – 5 szt. Sposób oceny: lista obecności, dokumentacja zdjęciowa	
Wskaźniki rezultatu (wielkość wskaźnika informującego o zmianach, jakie nastąpiły w wyniku wcielenia w życie przedsięwzięcia, wynikającego ze wskaźnika produktu)	

Liczba osób biorących udział w zajęciach/spotkaniach, które angażują m.in. także osoby z grup zagrożonych wykluczeniem społecznym i marginalizacją – 100 osób Sposób oceny: listy obecności/dokumentacja zdjęciowa
Termin realizacji planowanego przedsięwzięcia:
2027

Źródło: opracowanie własne na podstawie fiszek projektowych

Wszystkie przedsięwzięcia podstawowe ujęte w *Gminnym programie rewitalizacji dla gminy Rudniki* zostały przeanalizowane i będą wdrażane z uwzględnieniem kwestii dostępności architektonicznej, cyfrowej lub informacyjno-komunikacyjnej osobom ze szczególnymi potrzebami, o których mowa w ustawie z dnia 19 lipca 2019 r. o zapewnianiu dostępności osobom ze szczególnymi potrzebami (Dz. U. z 2022 poz. 2240).

Założono przy pracach nad GPR, że kwestia poprawy jakości życia i funkcjonowania osób ze szczególnymi potrzebami, w tym seniorów, którzy są w dużym stopniu narażeni na marginalizację lub wykluczenie ze względu na niepełnosprawność lub obniżony poziom sprawności z powodu wieku czy choroby będzie istotnym elementem programu.

Podczas wdrażania przedsięwzięć zakłada się, że będą brane pod uwagę następujące możliwe udogodnienia dla osób ze szczególnymi potrzebami:

- w zakresie dostępności architektonicznej:
 - zapewnienie wolnych od barier poziomych i pionowych przestrzeni komunikacyjnych budynków,
 - instalację urządzeń lub zastosowanie środków technicznych i rozwiązań architektonicznych w budynku, które umożliwiają dostęp do wszystkich pomieszczeń,
 - zapewnienie informacji na temat rozkładu pomieszczeń w budynku, co najmniej w sposób wizualny i dotykowy lub głosowy,
 - zapewnienie wstępu do budynku osobie korzystającej z psa asystującego,
 - zapewnienie osobom ze szczególnymi potrzebami możliwości ewakuacji lub ich uratowania w inny sposób.
- w zakresie dostępności cyfrowej: wymagania określone w ustawie z dnia 4 kwietnia 2019 r. o dostępności cyfrowej stron internetowych i aplikacji mobilnych podmiotów publicznych.
- w zakresie dostępności informacyjno-komunikacyjnej:
 - obsługę z wykorzystaniem środków wspierających komunikowanie się w języku migowym i innych środkach komunikowania się lub przez wykorzystanie zdalnego dostępu online do usługi tłumacza przez strony internetowe i aplikacje,
 - instalację urządzeń lub innych środków technicznych do obsługi osób słabosłyszących, których celem jest wspomaganie słyszenia,
 - zapewnienie na stronie internetowej danego podmiotu informacji o zakresie jego działalności - w postaci elektronicznego pliku zawierającego tekst odczytywalny maszynowo, nagrania treści w polskim języku migowym oraz informacji w tekście łatwym do czytania,
 - zapewnienie, na wniosek osoby ze szczególnymi potrzebami, komunikacji z podmiotem publicznym w formie określonej w tym wniosku.

Ponadto w przypadku prowadzenia prac modernizacyjnych i termomodernizacyjnych w budynkach, zostanie uwzględniona możliwość negatywnego oddziaływania na ptaki i nietoperze. W związku z powyższym koniecznym będzie właściwe planowanie i prowadzenie tego typu robót, a także uprzednie przeprowadzenie inwentaryzacji występujących gatunków na danym budynku. Najdogodniejszym terminem prowadzenia termomodernizacji obiektów budowlanych jest okres od 16 października do 28 lutego, przypadający poza okresem rozrodu większości gatunków zwierząt. Natomiast w przypadku działań związanych z terenami zielonymi nowe nasadzenia będą prowadzone z preferencją gatunków rodzimych, bez wprowadzania gatunków obcych, a w szczególności inwazyjnych.

6.2. POZOSTAŁE PRZEDSIĘWZIĘCIA REWITALIZACYJNE

Zgodnie z ustawą o rewitalizacji oprócz podstawowych przedsięwzięć rewitalizacyjnych przewidziano również realizację przedsięwzięć uzupełniających, które mają mniejszy zasięg oddziaływania lub/i nie są jeszcze tak zaawansowane lub dookreślone jak przedsięwzięcia podstawowe. Mimo tego mają potencjał do ograniczenia zjawisk kryzysowych wynikających z diagnozy oraz wpisują się w cele i kierunki działań GPR, co przedstawia poniższa tabela. W ramach przedsięwzięć uzupełniających dopuszczalna jest również realizacja działań zlokalizowanych poza obszarem rewitalizacji, jeżeli wynika to z ich specyfiki i będzie stanowił niezbędne uzupełnienie działań podejmowanych w podobszarach rewitalizacji.

Generalnie na etapie opracowania GPR nie były znane szczegółowe zakresy oraz koszty działań uzupełniających. Jednak ich realizacja przyczyni się do zintegrowania działań rewitalizacyjnych na danym obszarze, a przede wszystkim zaktywizuje dodatkowo mieszkańców, co będzie miało pozytywny skutek we wszystkich zdiagnozowanych sferach kryzysowych.

Zakłada się, że przedsięwzięcia uzupełniające będą realizowane zarówno przez instytucje publiczne, jak i organizacje pozarządowe czy podmioty prywatne. Ważnym czynnikiem będzie także zawiązywanie partnerstw wszystkich sektorów oraz realizacja wspólnie zaplanowanych przedsięwzięć z uwzględnieniem czynnego zaangażowania mieszkańców poszczególnych podobszarów.

TABELA 33. POZOSTAŁE (UZUPEŁNIAJĄCE) PRZEDSIĘWZIĘCIA REWITALIZACYJNE REALIZUJĄCE KIERUNKI DZIAŁAŃ

Przedsięwzięcia uzupełniające	Cel operacyjny I <i>Wzmocnienie lokalnej społeczności i ograniczenie negatywnych zjawisk</i> Kierunki działań:				Cel operacyjny II <i>Poprawa atrakcyjności zamieszkania i warunków życia</i> Kierunki działań:			Cel operacyjny III <i>Ochrona środowiska i adaptacja do zmian klimatu</i> Kierunki działań:	
	I.1.	I.2.	I.3.	I.4.	II.1.	II.2.	II.3.	III.1.	III.2.
Modernizacje komunalnych budynków mieszkalnych									
Modernizacja lub budowa obiektów rekreacyjno-sportowych, kulturalnych, edukacyjnych									
Budowa ścieżek pieszo-rowerowych									
Zagospodarowywanie przestrzeni publicznych na cele społeczne									
Wprowadzanie zielono-niebieskiej infrastruktury i działań retencyjnych									
Modernizacja obiektów na cele społeczne lub gospodarcze									
Poprawa dostępności obiektów i przestrzeni publicznych, w tym osobom ze szczególnymi potrzebami									
Realizacja działań aktywizujących osoby zagrożone wykluczeniem lub marginalizacją									
Wsparcie lokalnych organizacji pozarządowych									
Organizacja działań integracyjnych i edukacyjnych									
Wsparcie lokalnej przedsiębiorczości									
Organizacja aktywnych form spędzania czasu wolnego									

Źródło: opracowanie własne

7. MECHANIZMY INTEGROWANIA DZIAŁAŃ


Działania w GPR zostały zaplanowane i będą realizowane w sposób kompleksowy, zintegrowany i komplementarny z uwzględnieniem różnych sektorów i obszarów, m.in. takich jak kultura, sport i rekreacja, edukacja, problemy społeczne, środowisko, infrastruktura czy gospodarka lokalna. Współpraca i koordynacja działań jest kluczowa dla osiągnięcia sukcesu w procesie rewitalizacji. Działania i inicjatywy zostały zaplanowane w sposób zgodny ze zidentyfikowanymi problemami, potrzebami oraz potencjałami, aby wprowadzić wszechstronną zmianę na obszarze rewitalizacji i ograniczyć niepożądane zjawiska społeczne.





KOMPLEMENTARNOŚĆ I INTEGROWANIE NA POZIOMIE KIERUNKÓW DZIAŁAŃ ORAZ PRZEDSIĘWZIĘĆ REWITALIZACYJNYCH

Kierunki działań i przedsięwzięć rewitalizacyjnych są komplementarne w stosunku do siebie, ponieważ kierunki działań zostały zaplanowane z uwzględnieniem problemów, potrzeb i potencjałów w sferze społecznej i poszczególnych sferach: gospodarczych, środowiskowych, technicznych i funkcjonalno-przestrzennych, a przedsięwzięcia realizują wyznaczone kierunki działań. Dzięki kompleksowemu podejściu możliwe będzie osiągnięcie najlepszych efektów i korzyści dla wszystkich mieszkańców i interesariuszy lokalnych.

Poniżej przedstawione są najważniejsze powiązania i oddziaływania między poszczególnymi sferami, a kierunkami działań i przedsięwzięciami rewitalizacyjnymi. Większość kierunków działań integruje dwie lub więcej sfery, podobnie niektóre przedsięwzięcia rewitalizacyjne realizujące kilka kierunków działań.

TABELA 34. KOMPLEMENTARNOŚĆ I INTEGROWANIE KIERUNKÓW DZIAŁAŃ Z PRZEDSIĘWZIĘCIAMI REWITALIZACYJNYMI W POSZCZEGÓLNYCH SFERACH

SFERA	KIERUNKI DZIAŁAŃ	PRZEDSIĘWZIĘCIA REWITALIZACYJNE
	I.1. Aktywizacja i integracja mieszkańców, w tym grup zagrożonych wykluczeniem lub marginalizacją	Utworzenie sadu w Faustiance - miejsca aktywności i edukacji ekologicznej
	I.2. Rozwijanie współpracy i lokalnych inicjatyw	Kultywowanie pamięci historycznej – dawna granica w Jelonkach Propagowanie kultury kulinarnej i muzycznej terenów wiejskich- Młyny
	I.3. Wsparcie osób starszych i potrzebujących opieki	Aktywizacja ruchowa seniorów w Rudnikach
	I.4. Rozwój umiejętności i podnoszenie świadomości mieszkańców	Organizacja sportowych festynów integracyjnych w Żytniowie Spotkania z kulturą i historią dla mieszkańców Żytniowa

SFERA	KIERUNKI DZIAŁAŃ	PRZEDSIĘWZIĘCIA REWITALIZACYJNE
 <p>GOSPODARCZA</p>	I.4. Rozwój umiejętności i podnoszenie świadomości mieszkańców	Utworzenie centrum kulturalnego i turystyczno-rekreacyjnego przy zbiorniku Młyny Utworzenie sadu w Faustiance - miejsca aktywności i edukacji ekologicznej
	II.1. Budowa, adaptacja, modernizacja i doposażanie obiektów i terenów wspierających funkcje społeczne i gospodarcze	
	II.3. Wspieranie lokalnej przedsiębiorczości i tworzenie warunków na rzecz wzrostu zatrudnienia	
 <p>ŚRODOWISKOWA</p>	III.1. Poprawa jakości środowiska i wprowadzanie rozwiązań energooszczędnych	Utworzenie sadu w Faustiance - miejsca aktywności i edukacji ekologicznej Rewitalizacja centrum aktywności lokalnej - strażnicy OSP w Jelonkach Utworzenie centrum kulturalnego i turystyczno-rekreacyjnego przy zbiorniku Młyny Utworzenie centrum aktywizacji mieszkańców w byłym SKR w Rudnikach Rewitalizacja wiejskiego centrum kultury w Żytniowie
	III.2. Rozwój zielonej infrastruktury i proprzyrodnicze kształtowanie przestrzeni publicznych	
 <p>TECHNICZNA</p>	II.1. Budowa, adaptacja, modernizacja i doposażanie obiektów i terenów wspierających funkcje społeczne i gospodarcze	Utworzenie sadu w Faustiance - miejsca aktywności i edukacji ekologicznej Rewitalizacja centrum aktywności lokalnej - strażnicy OSP w Jelonkach Utworzenie centrum kulturalnego i turystyczno-rekreacyjnego przy zbiorniku Młyny Utworzenie centrum aktywizacji mieszkańców w byłym SKR w Rudnikach Rewitalizacja wiejskiego centrum kultury w Żytniowie
	II.2. Poprawa estetyki i dostępności przestrzeni i obiektów, w tym dla osób ze szczególnymi potrzebami	
	III.1. Poprawa jakości środowiska i wprowadzanie rozwiązań energooszczędnych	
 <p>PRZESTRZENNO-FUNKCJONALNA</p>	II.1. Budowa, adaptacja, modernizacja i doposażanie obiektów i terenów wspierających funkcje społeczne i gospodarcze	Utworzenie sadu w Faustiance - miejsca aktywności i edukacji ekologicznej Rewitalizacja centrum aktywności lokalnej - strażnicy OSP w Jelonkach Utworzenie centrum kulturalnego i turystyczno-rekreacyjnego przy zbiorniku Młyny
	II.2. Poprawa estetyki i dostępności przestrzeni i obiektów, w tym dla osób ze szczególnymi potrzebami	
	III.1. Poprawa jakości środowiska i wprowadzanie rozwiązań energooszczędnych	

SFERA	KIERUNKI DZIAŁAŃ	PRZEDSIĘWZIĘCIA REWITALIZACYJNE
	III.2. Rozwój zielonej infrastruktury i proprzyrodnicze kształtowanie przestrzeni publicznych	Utworzenie centrum aktywizacji mieszkańców w byłym SKR w Rudnikach Rewitalizacja wiejskiego centrum kultury w Żytniowie

Źródło: Opracowanie własne

KOMPLEMENTARNOŚĆ PRZESTRZENNA

Gminny program rewitalizacji dla gminy Rudniki koncentruje się na wyznaczonym obszarze rewitalizacji lub w jego sąsiedztwie (Młyny). Przedsięwzięcia podstawowe, stanowiące odpowiedź na zidentyfikowane na obszarze kwestie problemowe, będą realizowane na wyznaczonym obszarze rewitalizacji lub w jego sąsiedztwie (Młyny), przy czym należy mieć na uwadze, że ich zasięg oddziaływania będzie szerszy, m.in. ze względu na funkcje centralne spełniane przez tereny wchodzące w zakres obszaru rewitalizacji (zwłaszcza podobszar rewitalizacji Rudniki). Terytorialne skoncentrowanie interwencji zaplanowanej w niniejszym dokumencie, doprowadzi do osiągnięcia postawionych dla obszaru rewitalizacji celów i kierunków działań, a ostatecznie także wizji.

Komplementarność przestrzenna w procesie rewitalizacji objawia się osiągnięciem wspólnego celu przez wszystkie uzupełniające się działania/przedsięwzięcia realizowane na tym samym obszarze lub mająca wpływ na ten sam obszar rewitalizacji. Wzajemne dopełnianie się projektów podstawowych i przedsięwzięć uzupełniających oraz zaangażowanie lokalnej społeczności na poszczególnych podobszarach pozwoli na osiągnięcie efektu rewitalizacji widocznego na całym obszarze i uniknięcie wybiórczości prowadzenia działań czy realizowania inwestycji, dzięki czemu efekty ich realizacji nie będą widoczne punktowo w pojedynczych miejscach, a na całym obszarze objętym kryzysem. Projekty/przedsięwzięcia podstawowe zostały zaplanowane w taki sposób, aby odpowiadały na problemy mieszkańców, a przede wszystkim nie skutkowały przenoszeniem problemów w inne miejsce. W tym celu zaplanowano zarówno przedsięwzięcia inwestycyjne, jak i społeczne, które zapobiegą niepożądanym efektom społecznym, w tym konfliktom międzyludzkim i „dziedziczeniem biedy”. Dostępność powstałej infrastruktury oraz działań społecznych i kulturalnych dla wszystkich użytkowników zamieszkujących dany teren spowoduje, że z pozytywnych efektów rewitalizacji korzystać będą wszyscy mieszkańcy, bez względu na sytuację materialną.

KOMPLEMENTARNOŚĆ PROCEDURALNO-INSTYTUCJONALNA

Dla zagwarantowania, że przyjęte postanowienia będą konsekwentnie realizowane, zapewnione zostały warunki organizacyjne i instytucjonalne do ich wdrażania oraz weryfikacji.

Podmiotem odpowiedzialnym za wdrażanie założeń dokumentu jest Wójt Gminy Rudniki przy pomocy koordynatora ds. rewitalizacji, który posiada wiedzę i doświadczenie w zakresie

zarządzania projektami oraz zasobami ludzkimi. Jednocześnie jest to efekt osadzenia rewitalizacji w ramach istniejących struktur organizacyjnych urzędu i jego jednostek organizacyjnych, z zachowaniem obowiązujących procedur i przepisów prawa.

Wyznaczony koordynator będzie współpracował z innymi pracownikami urzędu gminy, a także jednostek organizacyjnych gminy, będących specjalistami w danych dziedzinach i mającymi wiedzę na temat problemów społecznych w poszczególnych podobszarach rewitalizacji oraz możliwych do wykonania działań. W ramach tworzenia, zarządzania i wdrażania GPR zastosowano poniższe mechanizmy integrowania działań na poziomie proceduralno-instytucjonalnym:

- komunikacja i współpraca między różnymi referatami i pracownikami w urzędzie oraz w jednostkach podległych i organizacyjnych,
- ustanawianie wspólnych celów i strategii działania,
- tworzenie zespołów projektowych składających się z pracowników z różnych referatów i jednostek,
- wdrażanie systemów zarządzania procesami i projektami,
- organizowanie regularnych spotkań i warsztatów,
- stworzenie struktur organizacyjnych sprzyjających współpracy.

GPR został opracowany w oparciu o zasadę partnerstwa i partycypacji społecznej, na podstawie której interesariusze procesu rewitalizacji mieli możliwość włączenia się w prace na każdym etapie procesu rewitalizacji (od wyboru obszaru rewitalizacji po opracowanie dokumentu GPR).

Udział poszczególnych interesariuszy w pracach nad GPR zapewniono w następujący sposób:

- **władze regionalne i lokalne oraz inne instytucje publiczne** - udział w działaniach partycypacyjnych typu konsultacje indywidualne (urząd gminy, GOPS itp.). Ponadto udział władz regionalnych oraz instytucji publicznych zapewniony jest poprzez procedurę opiniowania projektu GPR zgodnie z art. 17 ust. 2 pkt. 4 ustawy z dnia 9 października 2015 r. o rewitalizacji,
- **mieszkańcy, właściciele/podmioty zarządzające nieruchomościami i podmioty prowadzące działalność gospodarczą** – w procesie partycypacji i konsultacji społecznych poprzez uczestnictwo w spotkaniach otwartych na terenie podobszarów oraz wypełnianie ankiety czy formularza do zgłaszania projektów,
- **NGOs** – w ramach partycypacji (wypełnianie ankiety czy formularza do zgłaszania projektów) oraz udział w konsultacjach - stowarzyszenia i podmioty współtworzące przedsięwzięcia kulturalno-oświatowe i sportowe, zajmujące się realizacją działań integrujących oraz aktywizujących społeczność czy zadań związanych z ochroną środowiska naturalnego, a także prowadzących działania pod kątem włączenia społecznego, ochrony praw obywatelskich i niedyskryminacji.

KOMPLEMENTARNOŚĆ PROBLEMOWA

Wytypowane przedsięwzięcia, które znalazły się w GPR opracowano w oparciu o wyniki pogłębionej diagnozy obszaru rewitalizacji, z uwzględnieniem wniosków płynących z działań partycypacyjnych oraz eksperckich. Odpowiadają one na zidentyfikowane kluczowe problemy i potrzeby podobszarów rewitalizacji. Przedsięwzięcia rewitalizacyjne dopełniają się wzajemnie, w związku z czym ich oddziaływanie jest kompleksowe oraz wykraczające poza obszar rewitalizowany.

W poniższej tabeli przedstawiono powiązania problemów i potrzeb zdiagnozowanych w procesie prac nad GPR z podstawowymi przedsięwzięciami rewitalizacyjnymi.

TABELA 35. KOMPLEMENTARNOŚĆ PROBLEMOWA I ZINTEGROWANIE KLUCZOWYCH PROBLEMÓW I POTRZEB Z ZAPLANOWANYMI PRZEDSIĘWZIĘCIAMI - PODOBSZAR REWITALIZACJI FAUSTIANKA

PROBLEMY/POTRZEBY	PRZEDSIĘWZIĘCIE
PROBLEMY	
Starzenie się mieszkańców, występowanie grup zagrożonych wykluczeniem społecznym i marginalizacją, osłabione więzi społeczne	Utworzenie sadu w Faustiance - miejsca aktywności i edukacji ekologicznej
Bezrobocie i jego konsekwencje, słaba aktywność gospodarcza mieszkańców	Utworzenie sadu w Faustiance - miejsca aktywności i edukacji ekologicznej
Zagrożenie patologiami społecznymi	Utworzenie sadu w Faustiance - miejsca aktywności i edukacji ekologicznej
Brak atrakcyjnego miejsca spotkań i integracji mieszkańców, z możliwością prowadzenia zajęć edukacyjnych i szkoleniowych	Utworzenie sadu w Faustiance - miejsca aktywności i edukacji ekologicznej
Brak infrastruktury rekreacyjnej, zagospodarowanych terenów zielonych	Utworzenie sadu w Faustiance - miejsca aktywności i edukacji ekologicznej
Zła jakość powietrza w okresie grzewczym (pozaklasowe kotły na paliwa stałe, spalanie śmieci)	Utworzenie sadu w Faustiance - miejsca aktywności i edukacji ekologicznej
Niska świadomość ekologiczna mieszkańców	Utworzenie sadu w Faustiance - miejsca aktywności i edukacji ekologicznej
POTRZEBY	
Kompleksowe wsparcie osób zagrożonych wykluczeniem społecznym i marginalizacją oraz pomoc osobom uzależnionym,	Utworzenie sadu w Faustiance - miejsca aktywności i edukacji ekologicznej
Przeciwdziałanie bezrobociu	Utworzenie sadu w Faustiance - miejsca aktywności i edukacji ekologicznej
Zwiększenie zaangażowania mieszkańców w sprawy lokalne, w tym młodych osób oraz integracji we współdziałaniu na rzecz obszaru rewitalizacji	Utworzenie sadu w Faustiance - miejsca aktywności i edukacji ekologicznej
Zapewnienie udziału w życiu społecznym seniorom oraz innym osobom ze specjalnymi potrzebami, zagrożonym wykluczeniem	Utworzenie sadu w Faustiance - miejsca aktywności i edukacji ekologicznej
Poprawa jakości powietrza, podniesienie świadomości ekologicznej mieszkańców	Utworzenie sadu w Faustiance - miejsca aktywności i edukacji ekologicznej

PROBLEMY/POTRZEBY	PRZEDSIĘWZIĘCIE
Utworzenie atrakcyjnego miejsca spotkań i integracji mieszkańców, z możliwością prowadzenia zajęć edukacyjnych i szkoleniowych	Utworzenie sadu w Faustiance - miejsca aktywności i edukacji ekologicznej
Budowa infrastruktury rekreacyjnej, zagospodarowanie terenów, wprowadzanie zielonej infrastruktury	Utworzenie sadu w Faustiance - miejsca aktywności i edukacji ekologicznej

Źródło: Opracowanie własne

TABELA 36. KOMPLEMENTARNOŚĆ PROBLEMOWA I ZINTEGROWANIE KLUCZOWYCH PROBLEMÓW I POTRZEB Z ZAPLANOWANYMI PRZEDSIĘWZIĘCIAMI - PODOBSZAR REWITALIZACJI JELONKI

PROBLEMY/POTRZEBY	PRZEDSIĘWZIĘCIE
PROBLEMY	
Starzenie się mieszkańców, występowanie grup zagrożonych wykluczeniem społecznym i marginalizacją, osłabione więzi społeczne	Rewitalizacja centrum aktywności lokalnej - strażnicy OSP w Jelonkach Kultywowanie pamięci historycznej – dawna granica w Jelonkach
Bezrobocie i jego konsekwencje, słaba aktywność gospodarcza mieszkańców	Kultywowanie pamięci historycznej – dawna granica w Jelonkach
Zagrożenie patologiami społecznymi	Rewitalizacja centrum aktywności lokalnej - strażnicy OSP w Jelonkach Kultywowanie pamięci historycznej – dawna granica w Jelonkach
Brak atrakcyjnego miejsca spotkań i integracji mieszkańców, z możliwością prowadzenia zajęć edukacyjnych i szkoleniowych	Rewitalizacja centrum aktywności lokalnej - strażnicy OSP w Jelonkach
obiekty gminne i przestrzeń publiczna niedostosowana do pełnienia funkcji społecznych, w złym stanie technicznym i słabej dostępności, nie spełniające standardów efektywności energetycznej,	Rewitalizacja centrum aktywności lokalnej - strażnicy OSP w Jelonkach
brak infrastruktury rekreacyjnej, zagospodarowanych terenów zielonych	Rewitalizacja centrum aktywności lokalnej - strażnicy OSP w Jelonkach
słaba dostępność do usług publicznych	Rewitalizacja centrum aktywności lokalnej - strażnicy OSP w Jelonkach Kultywowanie pamięci historycznej – dawna granica w Jelonkach
POTRZEBY	
Kompleksowe wsparcie osób zagrożonych wykluczeniem społecznym i marginalizacją oraz pomoc osobom uzależnionym	Rewitalizacja centrum aktywności lokalnej - strażnicy OSP w Jelonkach Kultywowanie pamięci historycznej – dawna granica w Jelonkach
Przeciwdziałanie bezrobociu	Rewitalizacja centrum aktywności lokalnej - strażnicy OSP w Jelonkach Kultywowanie pamięci historycznej – dawna granica w Jelonkach
Zwiększenie zaangażowania mieszkańców w sprawy lokalne, w tym młodych osób oraz integracji we współdziałaniu na rzecz obszaru rewitalizacji	Rewitalizacja centrum aktywności lokalnej - strażnicy OSP w Jelonkach

PROBLEMY/POTRZEBY	PRZEDSIĘWZIĘCIE
	Kultywowanie pamięci historycznej – dawna granica w Jelonkach
Zapewnienie udziału w życiu społecznym seniorom oraz innym osobom ze specjalnymi potrzebami, zagrożonym wykluczeniem	Kultywowanie pamięci historycznej – dawna granica w Jelonkach
Utworzenie atrakcyjnego miejsca spotkań i integracji mieszkańców, z możliwością prowadzenia zajęć edukacyjnych i szkoleniowych	Rewitalizacja centrum aktywności lokalnej - strażnicy OSP w Jelonkach
Budowa infrastruktury rekreacyjnej, zagospodarowanie terenów, wprowadzanie zielonej infrastruktury	Rewitalizacja centrum aktywności lokalnej - strażnicy OSP w Jelonkach

Źródło: Opracowanie własne

TABELA 37. KOMPLEMENTARNOŚĆ PROBLEMOWA I ZINTEGROWANIE KLUCZOWYCH PROBLEMÓW I POTRZEB Z ZAPLANOWANYMI PRZEDSIĘWZIĘCIAMI - PODOBSZAR REWITALIZACJI MŁYNY

PROBLEMY/POTRZEBY	PRZEDSIĘWZIĘCIE
PROBLEMY	
Starzenie się mieszkańców, występowanie grup zagrożonych wykluczeniem społecznym i marginalizacją, osłabione więzi społeczne	Centrum kulturalne i turystyczno-rekreacyjne przy zbiorniku Młyny Propagowanie kultury kulinarnej i muzycznej terenów wiejskich - Młyny
Bezrobocie i jego konsekwencje, słaba aktywność gospodarcza mieszkańców	Centrum kulturalne i turystyczno-rekreacyjne przy zbiorniku Młyny Propagowanie kultury kulinarnej i muzycznej terenów wiejskich- Młyny
Zagrożenie patologiami społecznymi	Centrum kulturalne i turystyczno-rekreacyjne przy zbiorniku Młyny Propagowanie kultury kulinarnej i muzycznej terenów wiejskich- Młyny
słaba aktywność społeczna mieszkańców i zaangażowanie w sprawy lokalne	Centrum kulturalne i turystyczno-rekreacyjne przy zbiorniku Młyny Propagowanie kultury kulinarnej i muzycznej terenów wiejskich- Młyny
brak atrakcyjnych i nowoczesnych obiektów na miejsce spotkań, integracji i aktywizacji mieszkańców	Centrum kulturalne i turystyczno-rekreacyjne przy zbiorniku Młyny
przestrzeń publiczna niedostosowana do pełnienia funkcji społecznych, o słabej dostępności, niewystarczająca infrastruktura rekreacyjno-turystyczna i zagospodarowanie terenów zielonych	Centrum kulturalne i turystyczno-rekreacyjne przy zbiorniku Młyny
ograniczone warunki rozwoju dla lokalnych przedsiębiorstw, brak dużych zakładów i miejsc pracy w bliskiej odległości od miejsca zamieszkania.	Centrum kulturalne i turystyczno-rekreacyjne przy zbiorniku Młyny
POTRZEBY	
kompleksowe wsparcie osób zagrożonych wykluczeniem społecznym i marginalizacją oraz pomoc osobom uzależnionym	Centrum kulturalne i turystyczno-rekreacyjne przy zbiorniku Młyny Propagowanie kultury kulinarnej i muzycznej terenów wiejskich- Młyny

PROBLEMY/POTRZEBY	PRZEDSIĘWZIĘCIE
Zwiększenie zaangażowania mieszkańców w sprawy lokalne oraz integracji we współdziałaniu na rzecz obszaru rewitalizacji	Centrum kulturalne i turystyczno-rekreacyjne przy zbiorniku Młyny Propagowanie kultury kulinarnej i muzycznej terenów wiejskich- Młyny
Zapewnienie udziału w życiu społecznym seniorom oraz innym osobom ze specjalnymi potrzebami	Centrum kulturalne i turystyczno-rekreacyjne przy zbiorniku Młyny Propagowanie kultury kulinarnej i muzycznej terenów wiejskich- Młyny
utworzenie atrakcyjnego miejsca spotkań i integracji mieszkańców, z możliwością organizowania imprez integracyjnych i kulturalnych oraz prowadzenia zajęć, spotkań i warsztatów	Centrum kulturalne i turystyczno-rekreacyjne przy zbiorniku Młyny
przeciwdziałanie bezrobociu	Centrum kulturalne i turystyczno-rekreacyjne przy zbiorniku Młyny Propagowanie kultury kulinarnej i muzycznej terenów wiejskich- Młyny
wspieranie małych i lokalnych przedsiębiorstw	Centrum kulturalne i turystyczno-rekreacyjne przy zbiorniku Młyny
tworzenie warunków do rozwoju sektora usług lokalnych	Centrum kulturalne i turystyczno-rekreacyjne przy zbiorniku Młyny

Źródło: Opracowanie własne

TABELA 38. KOMPLEMENTARNOŚĆ PROBLEMOWA I ZINTEGROWANIE KLUCZOWYCH PROBLEMÓW I POTRZEB Z ZAPLANOWANYMI PRZEDSIĘWZIĘCIAMI - PODOBSZAR REWITALIZACJI RUDNIKI

PROBLEMY/POTRZEBY	PRZEDSIĘWZIĘCIE
PROBLEMY	
Starzenie się mieszkańców, wzrost zapotrzebowania na aktywizację osób starszych	Utworzenie centrum aktywizacji mieszkańców w byłym SKR w Rudnikach Rewitalizacja infrastruktury sportowej w Rudnikach Aktywizacja ruchowa seniorów w Rudnikach
Występowanie grup zagrożonych wykluczeniem społecznym i marginalizacją	Utworzenie centrum aktywizacji mieszkańców w byłym SKR w Rudnikach Rewitalizacja infrastruktury sportowej w Rudnikach Aktywizacja ruchowa seniorów w Rudnikach
Zagrożenie patologiami społecznymi, w tym osób młodych	Rewitalizacja infrastruktury sportowej w Rudnikach
Oslabione więzi społeczne	Utworzenie centrum aktywizacji mieszkańców w byłym SKR w Rudnikach Rewitalizacja infrastruktury sportowej w Rudnikach Aktywizacja ruchowa seniorów w Rudnikach
Brak atrakcyjnych i nowoczesnych obiektów na miejsce spotkań, integracji i aktywizacji mieszkańców	Utworzenie centrum aktywizacji mieszkańców w byłym SKR w Rudnikach Rewitalizacja infrastruktury sportowej w Rudnikach

PROBLEMY/POTRZEBY	PRZEDSIĘWZIĘCIE
Obiekty gminne i przestrzeń publiczną niedostosowaną do pełnienia funkcji społecznych, w złym stanie technicznym i słabej dostępności, nie spełniające standardów efektywności energetycznej	Utworzenie centrum aktywizacji mieszkańców w byłym SKR w Rudnikach Rewitalizacja infrastruktury sportowej w Rudnikach
Infrastruktura sportowa w złym stanie technicznym, niedoposażona	Rewitalizacja infrastruktury sportowej w Rudnikach
POTRZEBY	
Kompleksowe wsparcie osób zagrożonych wykluczeniem społecznym i marginalizacją - przeciwdziałanie uzależnieniom, aktywizacja młodzieży na świeżym powietrzu	Utworzenie centrum aktywizacji mieszkańców w byłym SKR w Rudnikach Rewitalizacja infrastruktury sportowej w Rudnikach Aktywizacja ruchowa seniorów w Rudnikach
Zwiększenie zaangażowania mieszkańców w sprawy lokalne oraz integracji we współdziałaniu na rzecz obszaru rewitalizacji	Utworzenie centrum aktywizacji mieszkańców w byłym SKR w Rudnikach Rewitalizacja infrastruktury sportowej w Rudnikach Aktywizacja ruchowa seniorów w Rudnikach
Zapewnienie udziału w życiu społecznym seniorom oraz innym osobom ze specjalnymi potrzebami	Utworzenie centrum aktywizacji mieszkańców w byłym SKR w Rudnikach Rewitalizacja infrastruktury sportowej w Rudnikach Aktywizacja ruchowa seniorów w Rudnikach
Zatrzymanie postępującej degradacji technicznej i/lub poprawa efektywności energetycznej obiektów i przestrzeni użyteczności publicznej	Utworzenie centrum aktywizacji mieszkańców w byłym SKR w Rudnikach Rewitalizacja infrastruktury sportowej w Rudnikach
Utworzenie atrakcyjnego miejsca spotkań i integracji mieszkańców, z możliwością prowadzenia zajęć ruchowych i muzycznych	Utworzenie centrum aktywizacji mieszkańców w byłym SKR w Rudnikach
Odnowa i doposażenie infrastruktury sportowej	Rewitalizacja infrastruktury sportowej w Rudnikach

Źródło: Opracowanie własne

TABELA 39. KOMPLEMENTARNOŚĆ PROBLEMOWA I ZINTEGROWANIE KLUCZOWYCH PROBLEMÓW I POTRZEB Z ZAPLANOWANYMI PRZEDSIĘWZIĘCIAMI - PODOBSZAR REWITALIZACJI ŻYTNIOŃ

PROBLEMY/POTRZEBY	PRZEDSIĘWZIĘCIE
PROBLEMY	
Starzenie się mieszkańców, występowanie grup zagrożonych wykluczeniem społecznym i marginalizacją	Organizacja sportowych festynów integracyjnych w Żytniowie Spotkania z kulturą i historią dla mieszkańców Żytniowa
bezrobocie i jego konsekwencje	Organizacja sportowych festynów integracyjnych w Żytniowie Spotkania z kulturą i historią dla mieszkańców Żytniowa

PROBLEMY/POTRZEBY	PRZEDSIĘWZIĘCIE
słabnąca integracja i więzi społeczne	Rewitalizacja wiejskiego centrum kultury w Żytniowie Organizacja sportowych festynów integracyjnych w Żytniowie Spotkania z kulturą i historią dla mieszkańców Żytniowa
niska świadomość ekologiczna mieszkańców, zanieczyszczenie powietrza	Rewitalizacja wiejskiego centrum kultury w Żytniowie
Brak atrakcyjnych i nowoczesnych obiektów na miejsce spotkań, integracji i aktywizacji mieszkańców	Rewitalizacja wiejskiego centrum kultury w Żytniowie Budowa wielofunkcyjnego boiska sportowego w Żytniowie Rewitalizacja infrastruktury sportowej w Żytniowie
obiekty gminne i przestrzeń publiczna niedostosowana do pełnienia funkcji społecznych, w złym stanie technicznym, niedoposażona o słabej dostępności	Rewitalizacja wiejskiego centrum kultury w Żytniowie Budowa wielofunkcyjnego boiska sportowego w Żytniowie Rewitalizacja infrastruktury sportowej w Żytniowie
Infrastruktura sportowa w złym stanie technicznym, niedoposażona	Rewitalizacja infrastruktury sportowej w Żytniowie
POTRZEBY	
Kompleksowe wsparcie osób zagrożonych wykluczeniem społecznym i marginalizacją,	Organizacja sportowych festynów integracyjnych w Żytniowie Spotkania z kulturą i historią dla mieszkańców Żytniowa
zwiększenie zaangażowania mieszkańców, w tym młodych w sprawy lokalne oraz integracji we współdziałaniu na rzecz obszaru rewitalizacji	Rewitalizacja wiejskiego centrum kultury w Żytniowie Budowa wielofunkcyjnego boiska sportowego w Żytniowie Rewitalizacja infrastruktury sportowej w Żytniowie Organizacja sportowych festynów integracyjnych w Żytniowie Spotkania z kulturą i historią dla mieszkańców Żytniowa
Zapewnienie udziału w życiu społecznym seniorom oraz innym osobom ze specjalnymi potrzebami	Organizacja sportowych festynów integracyjnych w Żytniowie Spotkania z kulturą i historią dla mieszkańców Żytniowa
Zatrzymanie postępującej degradacji technicznej obiektów użyteczności publicznej	Rewitalizacja wiejskiego centrum kultury w Żytniowie Budowa wielofunkcyjnego boiska sportowego w Żytniowie Rewitalizacja infrastruktury sportowej w Żytniowie

PROBLEMY/POTRZEBY	PRZEDSIĘWZIĘCIE
budowa lub modernizacja/doposażenie obiektów sportowych	Budowa wielofunkcyjnego boiska sportowego w Żytniowie Rewitalizacja infrastruktury sportowej w Żytniowie
podniesienie świadomości ekologicznej mieszkańców	Rewitalizacja wiejskiego centrum kultury w Żytniowie

Źródło: Opracowanie własne

KOMPLEMENTARNOŚĆ MIĘDZYOKRESOWA

W GPR zwrócono również uwagę na zachowanie ciągłości programowej w odniesieniu do przedsięwzięć o charakterze infrastrukturalnym i społecznym, które zostały już zrealizowane w latach 2014–2020, a projektami planowanymi do wdrażania w ramach polityki spójności 2021–2027. Ma to kluczowe znaczenie dla efektywności procesu rewitalizacji i oddziaływania na sytuację kryzysową występującą na danym obszarze. Komplementarność międzyokresowa polega na wykorzystaniu efektów osiągniętych przez projekty zrealizowane w poprzedniej perspektywie finansowej UE.

W okresie programowania 2014-2020 samorząd gminny zrealizował wiele projektów z naciskiem na rozwiązanie problemów w sferze społecznej lub na podniesienie poziomu życia mieszkańców.

TABELA NR 40. ZREALIZOWANE W OSTATNIH LATACH PRZYKŁADOWE PROJEKTY KOMPLEMENTARNE

Nazwa projektu	Zakres	Termin realizacji	Wartość projektu	Źródło finansowania
„Place zabaw jako przeciwdziałanie skutkom COVID – 19 - Budowa i wymiana wyposażenia placów zabaw na terenie Gminy Rudniki”	Budowa i wymiana wyposażenia placów zabaw na terenie Gminy Rudniki	2022	755 777,21 zł	Wykonano w ramach konkursu „Rosnąca Odporność”
Zastosowanie instalacji OZE w budynkach użyteczności publicznej w Gminie Rudniki	Wykonano instalacje fotowoltaiczne oraz zamontowano pompy ciepła	2022-2023	4 371 656,97 zł	Rządowego Funduszu ”Polski Ład” - Program Inwestycji Strategicznych
Kultura i przyroda – znamy czy nie znamy? Rudniki i Mošćenka	Edukacja i integracja społeczna	2018	84 592,00 Euro	Fundusz Mikroprojektów w Euroregionie Pradziad
Remont kuchni i jadalni w PSP w Żytniowie	Wykonano prace remontowo-budowlane oraz zakup elementów nowego wyposażenia do kuchni i jadalni szkolnej	2023	100 000,00 zł	Programu „Posiłek w szkole i w domu” na lata 2019–2023
Zagospodarowanie działki przy sali OSP Jelonki w miejsce spotkań	Dostawa i montaż drewnianej wiaty	2022	19445,00 zł	Program Odnowy Wsi

Zakup i montaż lampy hybrydowej w Młynach	Zakup i montaż lampy hybrydowej	2021	6 000,00 zł	Marszałkowska inicjatywa Sołecka
---	---------------------------------	------	-------------	----------------------------------

Źródło: Opracowanie własne na podstawie danych UG

KOMPLEMENTARNOŚĆ ŹRÓDEŁ FINANSOWANIA

Gminny program rewitalizacji odznacza się także komplementarnością w zakresie źródeł finansowania. Dla przedsięwzięć podstawowych i uzupełniających ujętych w GPR możliwe są źródła finansowania z wykorzystaniem:

- środków unijnych krajowych – krajowych programów operacyjnych, Rządowy Fundusz Polski Ład: Program Inwestycji Strategicznych, Fundusz Odbudowy,
- środków unijnych regionalnych (m.in. Europejskich Funduszy Strukturalnych i Inwestycyjnych: EFRR, EFS+ i Funduszu Spójności, w ramach Funduszy Europejskich dla Opolszczyzny),
- Fundusze EOG i Fundusze Norweskie,
- Program Rozwoju Obszarów Wiejskich,
- państwowych funduszy celowych, pożyczek, kredytów i dotacji,
- środków własnych gminy,
- środków prywatnych.

8. SPÓJNOŚĆ GPR Z DOKUMENTAMI STRATEGICZNYMI

8.1. Dokumenty europejskie i krajowe

Niniejszy program rewitalizacji wykazuje również silne powiązanie z celami strategicznymi europejskich i krajowych dokumentów strategicznych.

TABELA 41. SPÓJNOŚĆ CELÓW I KIERUNKÓW DZIAŁAŃ GPR Z DOKUMENTAMI SZCZEBŁA WSPÓLNOTOWEGO I KRAJOWEGO

CELE STRATEGICZNE I OPERACYJNE dokumentów szczebla wspólnotowego i krajowego	CELE OPERACYJNE I KIERUNKI DZIAŁAŃ W GRP DLA GMINY RUDNIKI								
	I				II			III	
	I.1.	I.2.	I.3.	I.4.	II.1.	II.2.	II.3.	III.1.	III.2.
Strategia na rzecz Odpowiedzialnego Rozwoju do roku 2020 (z perspektywą do 2030 r.)									
Cel szczegółowy I. Trwały wzrost gospodarczy oparty coraz silniej o wiedzę, dane i doskonałość organizacyjną									
Cel szczegółowy II. Rozwój społecznie wrażliwy i terytorialnie zrównoważony									
Cel szczegółowy III. Skuteczne państwo i instytucje służące									

CELE STRATEGICZNE I OPERACYJNE dokumentów szczebla wspólnotowego i krajowego	CELE OPERACYJNE I KIERUNKI DZIAŁAŃ W GRP DLA GMINY RUDNIKI								
	I				II			III	
	I.1.	I.2.	I.3.	I.4.	II.1.	II.2.	II.3.	III.1.	III.2.
wzrostowi oraz włączeniu społecznemu i gospodarstwu									
Krajowy Plan Odbudowy i Zwiększania Odporności									
1. Jakościowy, innowacyjny rozwój gospodarki prowadzący do zwiększenia jej produktywności, uwzględniający transformację cyfrową kraju i społeczeństwa									
2. Zielona transformacja gospodarki oraz rozwój zielonej, inteligentnej mobilności									
3. Wzrost kapitału społecznego i jakości życia, w szczególności poprzez zapewnienie poprawy stanu zdrowia obywateli oraz wyższej jakości edukacji i umiejętności dostosowanych do potrzeb nowoczesnej gospodarki									
Krajowa Strategia Rozwoju Regionalnego 2030									
Cel szczegółowy 1 – Zwiększenie spójności rozwoju kraju w wymiarze społecznym, gospodarczym, środowiskowym i przestrzennym Przeciwdziałanie kryzysom na obszarach zdegradowanych									
Cel szczegółowy 1 – Zwiększenie spójności rozwoju kraju w wymiarze społecznym, gospodarczym, środowiskowym i przestrzennym 1.5. Rozwój infrastruktury wspierającej dostarczanie usług publicznych i podnoszącej atrakcyjność inwestycyjną obszarów									
Cel szczegółowy 2 – Wzmacnianie regionalnych przewag konkurencyjnych 2.1. Rozwój kapitału ludzkiego i społecznego									
Cel szczegółowy 2 – Wzmacnianie regionalnych przewag konkurencyjnych									

CELE STRATEGICZNE I OPERACYJNE dokumentów szczebla wspólnotowego i krajowego	CELE OPERACYJNE I KIERUNKI DZIAŁAŃ W GRP DLA GMINY RUDNIKI								
	I				II			III	
	I.1.	I.2.	I.3.	I.4.	II.1.	II.2.	II.3.	III.1.	III.2.
2.2. Wspieranie przedsiębiorczości na szczeblu regionalnym i lokalnym									
Cel szczegółowy 3 – Podniesienie jakości zarządzania i wdrażania polityk ukierunkowanych terytorialnie 3.3. Poprawa organizacji świadczenia usług publicznych									

Źródło: Opracowanie własne

8.2. Dokumenty regionalne

Zapisy wspierające osoby zagrożone wykluczeniem społecznym i marginalizacją, ze specjalnymi potrzebami, rozwojem przedsiębiorczości itp. oraz związane z modernizacją infrastruktury czy porządkowaniem struktury przestrzenno-funkcjonalnej znajdujemy w dokumentach regionalnych, a w szczególności w *Strategii rozwoju województwa opolskiego Opolskie 2030*, *Planie zagospodarowania przestrzennego województwa opolskiego* oraz w dokumentach regionalnych związanych z wydatkowaniem środków europejskich (*FEO 2021-2027*). Wiele celów w powyższych dokumentach związanych jest także z ochroną i zrównoważonym wykorzystaniem zasobów naturalnych, zmniejszeniem niskiej emisji i efektywnością energetyczną.

Strategia Rozwoju Województwa Opolskiego Opolskie 2030 wskazuje obszar gminy Rudniki jako obszar strategicznej interwencji (OSI) Subregionu Północnego. Gminny program rewitalizacji gminy Rudniki poprzez cele i kierunki działań uwzględnia te uwarunkowania, a odpowiednie zapisy je realizują.

TABELA 42. SPÓJNOŚĆ GMINNEGO PROGRAMU REWITALIZACJI GMINY RUDNIKI Z CELAMI STRATEGII ROZWOJU WOJEWÓDZTWA OPOLSKIEGO OPOLSKIE 2030 I PLANU ZAGOSPODAROWANIA PRZESTRZENNEGO WOJEWÓDZTWA OPOLSKIEGO

Cel strategiczny i operacyjny	Powiązanie i sposób realizacji przez GPR założeń strategicznego dokumentu
Strategia Rozwoju Województwa Opolskiego Opolskie 2030	
GPR Gminy Rudniki zakłada m.in. rewitalizację obiektów i przestrzeni publicznych, integrację i aktywizację społeczną, przeciwdziałanie wykluczeniu i marginalizacji oraz podnoszenie kwalifikacji mieszkańców i jest zgodny oraz realizuje Cel strategiczny 1: Człowiek i relacje – mieszkańcy gotowi na wyzwania i tworzący otwartą wspólnotę oraz poniższe cele operacyjne Strategii Opolskie 2030:	GPR poprzez realizację poniższych celów operacyjnych i kierunków działań wpisuje się w założenia Strategii Opolskie 2030: I. Wzmocnienie lokalnej społeczności i ograniczenie negatywnych zjawisk I.1. Aktywizacja i integracja mieszkańców, w tym grup zagrożonych wykluczeniem lub marginalizacją I.2. Rozwijanie współpracy i lokalnych inicjatyw I.3. Wsparcie osób starszych i potrzebujących opieki

Cel strategiczny i operacyjny	Powiązanie i sposób realizacji przez GPR założeń strategicznego dokumentu
<p>Cel strategiczny 1: Człowiek i relacje – mieszkańcy gotowi na wyzwania i tworzący otwartą wspólnotę</p> <p>1. Trwałe więzi społeczne</p>	<p>I.4 Rozwój umiejętności i podnoszenie świadomości mieszkańców</p> <p>II. Poprawa atrakcyjności zamieszkania i warunków życia</p> <p>II.1. Budowa, adaptacja, modernizacja i doposażanie obiektów i terenów wspierających funkcje społeczne i gospodarcze</p> <p>II.2. Poprawa estetyki i dostępności przestrzeni i obiektów, w tym dla osób ze szczególnymi potrzebami</p>
<p>Cel strategiczny 1: Człowiek i relacje – mieszkańcy gotowi na wyzwania i tworzący otwartą wspólnotę</p> <p>2. Wykwalifikowani mieszkańcy</p>	<p>I. Wzmocnienie lokalnej społeczności i ograniczenie negatywnych zjawisk</p> <p>I.1. Aktywizacja i integracja mieszkańców, w tym grup zagrożonych wykluczeniem lub marginalizacją</p> <p>I.2. Rozwijanie współpracy i lokalnych inicjatyw</p> <p>I.4 Rozwój umiejętności i podnoszenie świadomości mieszkańców</p> <p>II. Poprawa atrakcyjności zamieszkania i warunków życia</p> <p>II.3. Wspieranie lokalnej przedsiębiorczości i tworzenie warunków na rzecz wzrostu zatrudnienia</p> <p>GPR zakłada realizację powyższych celów poprzez kształcenia mieszkańców, w tym wspieranie edukacji we wszystkich grupach społecznych, a szczególnie zagrożonych wykluczeniem bądź marginalizacją. Wzmacnianie organizacji pozarządowych. Współpracę na rzecz rozwoju kwalifikacji i kompetencji.</p>
<p>Cel strategiczny 1: Człowiek i relacje – mieszkańcy gotowi na wyzwania i tworzący otwartą wspólnotę</p> <p>3. Rozwinięte i dostępne usługi</p>	<p>I. Wzmocnienie lokalnej społeczności i ograniczenie negatywnych zjawisk</p> <p>I.1. Aktywizacja i integracja mieszkańców, w tym grup zagrożonych wykluczeniem lub marginalizacją</p> <p>I.2. Rozwijanie współpracy i lokalnych inicjatyw</p> <p>I.3. Wsparcie osób starszych i potrzebujących opieki</p> <p>I.4 Rozwój umiejętności i podnoszenie świadomości mieszkańców</p> <p>II. Poprawa atrakcyjności zamieszkania i warunków życia</p> <p>II.1. Budowa, adaptacja, modernizacja i doposażanie obiektów i terenów wspierających funkcje społeczne i gospodarcze</p> <p>II.2. Poprawa estetyki i dostępności przestrzeni i obiektów, w tym dla osób ze szczególnymi potrzebami</p> <p>II.3. Wspieranie lokalnej przedsiębiorczości i tworzenie warunków na rzecz wzrostu zatrudnienia</p> <p>GPR zakłada realizację powyższych celów poprzez rozwój usług społecznych, rozszerzanie oferty spędzania wolnego czasu i modernizację infrastruktury z tym związanej.</p>
<p>Cel strategiczny 1: Człowiek i relacje – mieszkańcy gotowi na wyzwania i tworzący otwartą wspólnotę</p> <p>1. Bezpieczny region</p>	<p>I. Wzmocnienie lokalnej społeczności i ograniczenie negatywnych zjawisk</p> <p>I.4 Rozwój umiejętności i podnoszenie świadomości mieszkańców</p>

Cel strategiczny i operacyjny	Powiązanie i sposób realizacji przez GPR założeń strategicznego dokumentu
	<p>II. Poprawa atrakcyjności zamieszkania i warunków życia</p> <p>II.1. Budowa, adaptacja, modernizacja i doposażanie obiektów i terenów wspierających funkcje społeczne i gospodarcze</p> <p>II.2. Poprawa estetyki i dostępności przestrzeni i obiektów, w tym dla osób ze szczególnymi potrzebami</p> <p>GPR zakłada realizację powyższych celów poprzez rozwój infrastruktury i edukację na rzecz bezpieczeństwa.</p>
<p>Cel strategiczny 2: Środowisko i rozwój – środowisko odporne na zmiany klimatyczne i sprzyjające rozwojowi</p> <p>1. Opolskie zeroemisyjne</p>	<p>II. Poprawa atrakcyjności zamieszkania i warunków życia</p> <p>II.1. Budowa, adaptacja, modernizacja i doposażanie obiektów i terenów wspierających funkcje społeczne i gospodarcze</p> <p>II.2. Poprawa estetyki i dostępności przestrzeni i obiektów, w tym dla osób ze szczególnymi potrzebami</p> <p>III. Ochrona środowiska i adaptacja do zmian klimatu</p> <p>III.1. Poprawa jakości środowiska i wprowadzanie rozwiązań energooszczędnych</p> <p>GPR zakłada realizację powyższych celów głównie poprzez obniżenie emisyjności i poprawę efektywności energetycznej.</p>
<p>Cel strategiczny 2: Środowisko i rozwój – środowisko odporne na zmiany klimatyczne i sprzyjające rozwojowi</p> <p>2. Przyjazne środowisko i racjonalna gospodarka zasobami</p>	<p>I. Wzmocnienie lokalnej społeczności i ograniczenie negatywnych zjawisk</p> <p>I.4. Rozwój umiejętności i podnoszenie świadomości mieszkańców</p> <p>III. Ochrona środowiska i adaptacja do zmian klimatu</p> <p>III.1. Poprawa jakości środowiska i wprowadzanie rozwiązań energooszczędnych</p> <p>III.2. Rozwój zielonej infrastruktury i proprzyrodnicze kształtowanie przestrzeni.</p> <p>GPR zakłada realizację powyższych celów poprzez rozwój zielonej infrastruktury, świadomości ekologicznej, ochronę zasobów wodnych, nowoczesną gospodarkę odpadami i zapobieganie skutkom zjawisk klimatycznych.</p>
<p>Cel strategiczny 2: Środowisko i rozwój – środowisko odporne na zmiany klimatyczne i sprzyjające rozwojowi</p> <p>3. Wysokie walory przyrodniczo-krajobrazowe</p>	<p>III. Ochrona środowiska i adaptacja do zmian klimatu</p> <p>III.1. Poprawa jakości środowiska i wprowadzanie rozwiązań energooszczędnych</p> <p>III.2. Rozwój zielonej infrastruktury i proprzyrodnicze kształtowanie przestrzeni</p> <p>GPR zakłada realizację powyższych celów poprzez przywracanie bioróżnorodności, ochronę i kształtowanie krajobrazu, wprowadzanie zieleni.</p>
<p>Cel strategiczny 3: Silna gospodarka – gospodarka inteligentna wzmacniająca konkurencyjność regionu</p> <p>1. Gospodarka otwarta na współpracę</p>	<p>I. Wzmocnienie lokalnej społeczności i ograniczenie negatywnych zjawisk</p> <p>I.1. Aktywizacja i integracja mieszkańców, w tym grup zagrożonych wykluczeniem lub marginalizacją</p> <p>I.2. Rozwijanie współpracy i lokalnych inicjatyw</p>

Cel strategiczny i operacyjny	Powiązanie i sposób realizacji przez GPR założeń strategicznego dokumentu
	<p>I.4 Rozwój umiejętności i podnoszenie świadomości mieszkańców</p> <p>II. Poprawa atrakcyjności zamieszkania i warunków życia</p> <p>II.1. Budowa, adaptacja, modernizacja i doposażanie obiektów i terenów wspierających funkcje społeczne i gospodarcze</p> <p>II.2. Poprawa estetyki i dostępności przestrzeni i obiektów, w tym dla osób ze szczególnymi potrzebami</p> <p>II.3. Wspieranie lokalnej przedsiębiorczości i tworzenie warunków na rzecz wzrostu zatrudnienia</p> <p>GPR zakłada realizację powyższych celów poprzez wspieranie warunków dla rozwoju przedsiębiorczości i współpracy publiczno-prywatnej.</p>
<p>Cel strategiczny 3: Silna gospodarka – gospodarka inteligentna wzmacniająca konkurencyjność regionu</p> <p>2. Silne branże</p>	<p>I. Wzmocnienie lokalnej społeczności i ograniczenie negatywnych zjawisk</p> <p>I.1. Aktywizacja i integracja mieszkańców, w tym grup zagrożonych wykluczeniem lub marginalizacją</p> <p>I.2. Rozwijanie współpracy i lokalnych inicjatyw</p> <p>I.4 Rozwój umiejętności i podnoszenie świadomości mieszkańców</p> <p>II. Poprawa atrakcyjności zamieszkania i warunków życia</p> <p>II.1. Budowa, adaptacja, modernizacja i doposażanie obiektów i terenów wspierających funkcje społeczne i gospodarcze</p> <p>II.2. Poprawa estetyki i dostępności przestrzeni i obiektów, w tym dla osób ze szczególnymi potrzebami</p> <p>II.3. Wspieranie lokalnej przedsiębiorczości i tworzenie warunków na rzecz wzrostu zatrudnienia</p> <p>GPR zakłada realizację powyższych celów poprzez wspieranie powstawania miejsc pracy. Poprawę klimatu inwestycyjnego.</p>
<p>Cel strategiczny 3: Silna gospodarka – gospodarka inteligentna wzmacniająca konkurencyjność regionu</p> <p>1. Ceniona marka regionu</p>	<p>II. Poprawa atrakcyjności zamieszkania i warunków życia</p> <p>II.1. Budowa, adaptacja, modernizacja i doposażanie obiektów i terenów wspierających funkcje społeczne i gospodarcze</p> <p>II.2. Poprawa estetyki i dostępności przestrzeni i obiektów, w tym dla osób ze szczególnymi potrzebami</p> <p>II.3. Wspieranie lokalnej przedsiębiorczości i tworzenie warunków na rzecz wzrostu zatrudnienia</p> <p>GPR zakłada realizację powyższych celów poprzez dbałość o zachowanie i rozwój dziedzictwa kulturowego, rozwój produktów turystycznych.</p>
<p>GPR zakłada również realizację celów polityki przestrzennej i rekomendacji dla OSI Subregion Północny.</p>	<p>II. Poprawa atrakcyjności zamieszkania i warunków życia</p>

Cel strategiczny i operacyjny	Powiązanie i sposób realizacji przez GPR założeń strategicznego dokumentu
<p>Cele polityki przestrzennej i rekomendacje – OSI Subregion północny</p>	<p>II.1. Budowa, adaptacja, modernizacja i doposażanie obiektów i terenów wspierających funkcje społeczne i gospodarcze</p> <p>II.2. Poprawa estetyki i dostępności przestrzeni i obiektów, w tym dla osób ze szczególnymi potrzebami</p> <p>II.3. Wspieranie lokalnej przedsiębiorczości i tworzenie warunków na rzecz wzrostu zatrudnienia</p> <p>III.Ochrona środowiska i adaptacja do zmian klimatu</p> <p>III.1. Poprawa jakości środowiska i wprowadzanie rozwiązań energooszczędnych</p> <p>III.2. Rozwój zielonej infrastruktury i proprzyrodnicze kształtowanie przestrzeni.</p>
Plan zagospodarowania przestrzennego województwa opolskiego (PZPWO)	
<p>GPR Gminy Rudniki zakłada m.in. rewitalizację obiektów i przestrzeni publicznych, w tym zabytkowych, poprawę ładu przestrzennego i krajobrazu lokalnego oraz ochronę środowiska, co jest zgodne oraz realizuje strategiczny cel polityki przestrzennej województwa opolskiego tj.: kształtowanie struktury przestrzennej odznaczającej się wysokim poziomem ładu przestrzennego, która będzie umożliwiała wykorzystanie jego zróżnicowanych terytorialnie potencjałów, zapewniała konkurencyjność w stosunku do otoczenia zewnętrznego i eliminowała niekorzystne różnice w warunkach życia wewnątrz regionu, zgodnie z zasadą zrównoważonego rozwoju.</p> <p>Szczegółowe zasady gospodarowania przestrzenią:</p> <ul style="list-style-type: none"> • zasada zachowania ładu przestrzennego - prowadzenie efektywnej i racjonalnej polityki przestrzennej i planistycznej na wszystkich poziomach planowania przestrzennego; • zasada racjonalnego kształtowania sieci osadniczej - dążenie do spójności struktury funkcjonalno-przestrzennej, zwartości struktury przestrzennej wiejskich jednostek osadniczych oraz uzyskaniu równowagi terenów zabudowanych i terenów zieleni; • zasada preferencji intensyfikacji zabudowy na terenach zainwestowanych wraz z ich regeneracją (odnową); • zasada budowania tożsamości regionalnej poprzez zachowanie dziedzictwa kulturowego; • zasada spójności i ciągłości przestrzennej przy wyznaczaniu obszarów planistycznych i ich strefowaniu, polegająca na wskazaniu, poszanowaniu i ochronie obszarów cennych przyrodniczo i kulturowo; • zasada poprawy dostępności przestrzennej i stymulowania rozwoju; • zasada rozwoju infrastruktury społecznej – zaspokajającej potrzeby zwłaszcza w dziedzinie ochrony zdrowia, edukacji i mieszkalnictwa, a także kultury i sportu; • zasada racjonalnego kształtowania stref aktywizacji gospodarczej; • zasada racjonalnego zagospodarowania; 	<p>GPR zakłada intensyfikację integracji funkcjonalnej, tworzenie warunków dla rozprzestrzeniania się czynników rozwoju, wielofunkcyjny rozwój obszarów wiejskich oraz wykorzystanie potencjału wewnętrznego.</p> <p>Zgodnie z PZPWO gmina Rudniki to :</p> <ul style="list-style-type: none"> • funkcjonalny obszar wiejski uczestniczący w procesach rozwojowych; • funkcjonalny obszar wiejski wymagający wsparcia procesów rozwojowych; • obszar funkcjonalny szczególnego zjawiska w skali makroregionalnej - obszar użytkowany rolniczo o wysokich walorach przyrodniczych (HNV). <p>Ponadto projekt GPR jest spójny z wyzwaniem rozwoju przestrzennego określonymi w PZPWO, w szczególności z poprawą ładu przestrzennego oraz dostosowaniem do skutków zmian klimatycznych. Jednocześnie stwierdza się, że zachowano spójność dokumentu z ustalonymi w PZPWO zasadami gospodarowania przestrzenią i kierunkami zagospodarowania przestrzennego.:</p> <p>II. Poprawa atrakcyjności zamieszkania i warunków życia</p> <p>II.1. Budowa, adaptacja, modernizacja i doposażanie obiektów i terenów wspierających funkcje społeczne i gospodarcze</p> <p>II.2. Poprawa estetyki i dostępności przestrzeni i obiektów, w tym dla osób ze szczególnymi potrzebami</p> <p>II.3. Wspieranie lokalnej przedsiębiorczości i tworzenie warunków na rzecz wzrostu zatrudnienia</p> <p>III.Ochrona środowiska i adaptacja do zmian klimatu</p> <p>III.1. Poprawa jakości środowiska i wprowadzanie rozwiązań energooszczędnych</p> <p>III.2. Rozwój zielonej infrastruktury i proprzyrodnicze kształtowanie przestrzeni.</p>

Cel strategiczny i operacyjny	Powiązanie i sposób realizacji przez GPR założeń strategicznego dokumentu
<ul style="list-style-type: none"> zasada wyznaczania obszarów funkcjonalnych i problemowych. 	

Źródło: Opracowanie własne

8.3. Dokumenty lokalne

Gminny program rewitalizacji realizuje również założenia innych dokumentów strategicznych i planistycznych na szczeblu lokalnym stanowiąc istotny element całościowej wizji rozwoju gminy Rudniki. Komplementarność z celami, działaniami czy priorytetami innych dokumentów wpływa na skuteczność i efektywność procesu rewitalizacji. Niniejszy program zakłada realizację celów innych dokumentów strategicznych i planistycznych gminy Rudniki poprzez realizację celów operacyjnych i kierunków działań zawartych w GPR.

TABELA 43. POWIĄZANIA GMINNEGO PROGRAMU REWITALIZACJI GMINY RUDNIKI Z DOKUMENTAMI STRATEGICZNYMI GMINY I POWIATU

Lp.	Dokument strategiczny	Powiązanie i sposób realizacji przez GPR założeń strategicznego dokumentu
1.	<p>Strategia rozwoju gminy Rudniki na lata 2023-2030:</p> <p>Cel strategiczny I: Gmina Rudniki - atrakcyjnym miejscem zamieszkania</p> <p>Cel operacyjny I.1: Poprawa dostępności usług</p> <p>Cel operacyjny I.2: Aktywizacja i integracja mieszkańców</p> <p>Cel operacyjny I.3: Podniesienie świadomości i bezpieczeństwa mieszkańców</p> <p>Cel strategiczny II: Gmina Rudniki - atrakcyjnym miejscem inwestowania i prowadzenia działalności gospodarczej</p> <p>Cel operacyjny II.1: Poprawa warunków inwestowania</p> <p>Cel operacyjny II.2: Rozwijanie współpracy i wsparcie lokalnych przedsiębiorców</p> <p>Cel strategiczny III: Gmina Rudniki - atrakcyjnym miejscem rekreacji, z czystym środowiskiem, odporna na zmiany klimatu</p> <p>Cel operacyjny III.1: Poprawa jakości środowiska</p> <p>Cel operacyjny III.2: Ochrona bioróżnorodności i dziedzictwa kulturowego oraz poprawa ich dostępności</p> <p>Cel operacyjny III.3: Adaptacja do zmian klimatu</p>	<p>I. Wzmocnienie lokalnej społeczności i ograniczenie negatywnych zjawisk</p> <p>I.1. Aktywizacja i integracja mieszkańców, w tym grup zagrożonych wykluczeniem lub marginalizacją</p> <p>I.2. Rozwijanie współpracy i lokalnych inicjatyw</p> <p>I.3. Wsparcie osób starszych i potrzebujących opieki</p> <p>I.4. Rozwój umiejętności i podnoszenie świadomości mieszkańców</p> <p>II. Poprawa atrakcyjności zamieszkania i warunków życia</p> <p>II.1. Budowa, adaptacja, modernizacja i doposażanie obiektów i terenów wspierających funkcje społeczne i gospodarcze</p> <p>II.2. Poprawa estetyki i dostępności przestrzeni i obiektów, w tym dla osób ze szczególnymi potrzebami</p> <p>II.3. Wspieranie lokalnej przedsiębiorczości i tworzenie warunków na rzecz wzrostu zatrudnienia</p> <p>III. Ochrona środowiska i adaptacja do zmian klimatu</p> <p>III.1. Poprawa jakości środowiska i wprowadzanie rozwiązań energooszczędnych</p> <p>III.2. Rozwój zielonej infrastruktury i proprzyrodnicze kształtowanie przestrzeni</p> <p>GPR zakłada realizację powyższych celów poprzez realizację działań związanych z podniesieniem dostępności i jakości różnego rodzaju usług m.in. dzięki zapewnieniu mieszkańcom możliwości korzystania z różnorodnej infrastruktury sportowo-rekreacyjnej i obiektów kultury, a także dostępu do wysokiej jakości kształcenia szkolno-przedszkolnego oraz opieki nad</p>

Lp.	Dokument strategiczny	Powiązanie i sposób realizacji przez GPR założeń strategicznego dokumentu
		<p>małymi dziećmi. Realizowane będą również działania związane z aktywizacją i integracją mieszkańców m.in. poprzez rozwój oferty kulturalnej i sportowo-rekreacyjnej, a także zachowanie elementów kultury lokalnej. Przewiduje się szereg działań ukierunkowanych i aktywizujących osoby starsze, opiekę nad osobami potrzebującymi wsparcia stałego (osoby starsze, niepełnosprawne i zagrożone wykluczeniem). Ważne będzie również stymulowanie aktywności podejmowanej przez mieszkańców - wsparcie oddolnych inicjatyw integracyjnych i międzypokoleniowych oraz zapewnienie odpowiedniej infrastruktury. Rozwój szeroko rozumianej infrastruktury sprzyjającej ochronie środowiska, a także ograniczanie śladu węglowego poprzez redukcję emisji.</p>
2.	<p>Studium uwarunkowań i kierunków zagospodarowania przestrzennego gminy Rudniki - kierunki zagospodarowania przestrzennego:</p> <p>wizja gminy (tj. swego rodzaju projekcja przyszłości, do jakiej dążą samorząd i społeczność lokalna): Rudniki to ekologiczna, bezpieczna oraz dobrze zorganizowana i zarządzana gmina, zamieszkała przez zintegrowaną społeczność - ludzi aktywnych gospodarczo i społecznie.</p> <p>Gmina mądrze wykorzystuje atuty położenia, przestrzeni oraz zasoby obszarów wiejskich, w szczególności poprzez współpracę oraz wspieranie rozwoju gospodarczego opartego na lokalnych specjalizacjach.</p> <p>Cel nadrzędny rozwoju gminy (misja) określony został następująco:</p> <p>Działania na rzecz rozwoju gospodarczego i społecznego mieszkańców gminy, kierując się zasadą zrównoważonego rozwoju oraz gospodarności.</p> <p>Przyjmuje się utrzymanie rolnictwa jako funkcji podstawowej gminy i rozwój drobnej przedsiębiorczości - jako uzupełnienie lub alternatywa dla działalności rolniczej,</p> <p>Kierunki zmian:</p> <ul style="list-style-type: none"> • Zakłada się rozwój mieszkalnictwa - rozwój zabudowy mieszkaniowej poprzez uzupełnianie i intensyfikację ciągów istniejącej zabudowy. • Utrwalenie i rozwój ośrodka o pełnym programie gminnym w Rudnikach. Lokalizację usług o znaczeniu gminnym planuje się w centrum wsi pomiędzy kościołem i szkołą. • Ośrodki wspomagające, koncentrujące część obiektów o charakterze ponadpodstawowym, w tym szkoły, planuje się we wsiach: Żytniów, Mirowszczyzna + Jaworzno, Dalachów, Ciecuiów. 	<p>II. Poprawa atrakcyjności zamieszkania i warunków życia</p> <p>II.1. Budowa, adaptacja, modernizacja i doposażanie obiektów i terenów wspierających funkcje społeczne i gospodarcze</p> <p>II.2. Poprawa estetyki i dostępności przestrzeni i obiektów, w tym dla osób ze szczególnymi potrzebami</p> <p>II.3. Wspieranie lokalnej przedsiębiorczości i tworzenie warunków na rzecz wzrostu zatrudnienia</p> <p>III. Ochrona środowiska i adaptacja do zmian klimatu</p> <p>III.1. Poprawa jakości środowiska i wprowadzanie rozwiązań energooszczędnych</p> <p>III.2. Rozwój zielonej infrastruktury i proprzyrodnicze kształtowanie przestrzeni</p> <p>GPR zakłada realizację powyższych celów poprzez przeprowadzenie działań na rzecz rozwoju gospodarczego i społecznego mieszkańców gminy, kierując się zasadą zrównoważonego rozwoju oraz gospodarności. W szczególności realizacja kierunków zagospodarowania przestrzennego określonych w Studium odbędzie się poprzez założoną adaptację terenów i obiektów pod funkcje społeczne i gospodarcze, realizację terenów rekreacyjnych i zielonych sprzyjających rozwojowi turystyki, a także utrwalenie i rozwój ośrodka gminnego jakim są Rudniki poprzez modernizację i dostosowanie obiektów gminnych do nowych potrzeb mieszkańców.</p>

Lp.	Dokument strategiczny	Powiązanie i sposób realizacji przez GPR założeń strategicznego dokumentu
	<ul style="list-style-type: none"> • W pozostałych miejscowościach adaptuje się istniejące obiekty infrastruktury społecznej – boiska, OSP oraz wyznacza nowe tereny sportowe w Julianpolu i Bugaju. • Przewidziana jest adaptacja wszystkich istniejących terenów produkcyjnych i składowych z możliwością ich rozwoju w Rudnikach, Żytniowie, Mostkach, Dalachowie i Janinowie. • Tereny udokumentowanych złóż surowców budowlanych w Faustiance, Odcinku i Żytniowie, oraz złóż nieudokumentowanych w rejonach wcześniejszej ich eksploatacji w Jaworznie i Ciecuiowie wyznacza się jako tereny eksploatacji powierzchniowej do lokalnego wykorzystania. • Rozwój: turystyki kwalifikowanej: przyrodniczej, pieszej nizinnej i rowerowej, w najbardziej atrakcyjnych krajobrazowo i przyrodniczo rejonach gminy tj. w Słowikowie Wiejskim, Młynach (przy zbiorniku wodnym), Jelonkach, Wytoce i Kuźnicy Żytniowskiej,- rekreacji przy zbiornikach wodnych „Młyny” i „Ciecuiów”,- agroturystyki. 	
3.	<p>Strategia Rozwiązywania Problemów Społecznych Gminy Rudniki na lata 2016 – 2026:</p> <p>Cele strategiczne i operacyjne</p> <p><u>Pomoc społeczna</u></p> <ol style="list-style-type: none"> 1. Zwiększenie realizacji dotychczasowych działań podejmowanych przez Gminny Ośrodek Pomocy Społecznej w Rudnikach. 2. Wzrost dostępności oświaty, wychowania i opieki medycznej. 3. Tworzenie warunków do rozwoju zasobów ludzkich. 4. Podniesienie jakości życia osób i rodzin wykluczonych społecznie oraz zagrożonych wykluczeniem społecznym. 5. Rozwój usług opiekuńczych dla osób starszych, niepełnosprawnych oraz przewlekle chorych. 6. Włączenie seniorów w uczestnictwo w życiu społecznym oraz przywrócenie zdolności do funkcjonowania w społeczności. <p><u>Integracja społeczna</u></p> <ol style="list-style-type: none"> 1. Zwiększenie aktywności mieszkańców i zaangażowania w życie gminy Rudniki. 2. Tworzenie warunków udziału w rozwoju społeczności osobom i grupom zagrożonym wykluczeniem. 3. Zwiększenie współpracy partnerskiej między instytucjami lokalnymi. <p><u>Edukacja</u></p> <ol style="list-style-type: none"> 1. Zwiększenie liczby zajęć dla dzieci i młodzieży w związku z zagospodarowaniem czasu wolnego. 2. Zwiększenie świadomości w zakresie profilaktyki uzależnień. 	<p>I. Wzmocnienie lokalnej społeczności i ograniczenie negatywnych zjawisk</p> <ol style="list-style-type: none"> I.1. Aktywizacja i integracja mieszkańców, w tym grup zagrożonych wykluczeniem lub marginalizacją I.2. Rozwijanie współpracy i lokalnych inicjatyw I.3. Wsparcie osób starszych i potrzebujących opieki I.4. Rozwój umiejętności i podnoszenie świadomości mieszkańców <p>II. Poprawa atrakcyjności zamieszkania i warunków życia</p> <ol style="list-style-type: none"> II.1. Budowa, adaptacja, modernizacja i doposażanie obiektów i terenów wspierających funkcje społeczne i gospodarcze II.2. Poprawa estetyki i dostępności przestrzeni i obiektów, w tym dla osób ze szczególnymi potrzebami II.3. Wspieranie lokalnej przedsiębiorczości i tworzenie warunków na rzecz wzrostu zatrudnienia <p>GPR zakłada realizację powyższych celów poprzez realizację działań związanych z podnoszeniem kompetencji, umiejętności i kwalifikacji, organizacji zajęć umożliwiających aktywne spędzanie czasu dla całej rodziny, promowaniem aktywnego spędzania czasu, współtworzeniem świetlic środowiskowych i socjoterapeutycznych w celu wsparcia dziennego dla dzieci i młodzieży oraz osób starszych.</p>

Lp.	Dokument strategiczny	Powiązanie i sposób realizacji przez GPR założeń strategicznego dokumentu
	<p>3. Prowadzenie kampanii promujących zdrowy, wolny od nałogów styl życia.</p> <p>4. Promocja aktywnych form spędzania wolnego czasu.</p> <p>Rynek pracy</p> <p>1. Aktywizacja zawodowa osób bezrobotnych oraz długotrwale bezrobotnych, ze szczególnym uwzględnieniem osób będących w trudnej sytuacji na rynku pracy.</p> <p>2. Aktywizacja zawodowa osób niepełnosprawnych.</p> <p>3. Aktywizacja zawodowa kobiet.</p> <p>4. Umożliwienie osobom bez kwalifikacji zdobycie odpowiedniego wykształcenia oraz umożliwienie ciągłego kształcenia się.</p> <p>5. Zwiększenie liczby ofert pracy dla osób podnoszących kwalifikacje.</p>	
4.	<p>Program ochrony środowiska dla Gminy Rudniki na lata 2018 – 2022 z perspektywą do roku 2025:</p> <p>1. Ochrona klimatu i jakości powietrza</p> <p>Cel. Poprawa jakości powietrza</p> <p>Zmniejszenie powierzchniowej emisji zanieczyszczeń</p> <p>Zmniejszenie liniowej emisji zanieczyszczeń</p> <p>Zmniejszenie punktowej emisji zanieczyszczeń</p> <p>Cel. Działania edukacyjno-informacyjne</p> <p>9. Zasoby przyrodnicze</p> <p>Cel. Ochrona zasobów przyrodniczych</p> <p>Ochrona walorów przyrodniczych obszarów zurbanizowanych</p> <p>Działania edukacyjno-informacyjne</p>	<p>III. Ochrona środowiska i adaptacja do zmian klimatu</p> <p>III.1. Poprawa jakości środowiska i wprowadzanie rozwiązań energooszczędnych</p> <p>III.2. Rozwój zielonej infrastruktury i proprzyrodnicze kształtowanie przestrzeni</p> <p>GPR zakłada realizację powyższych celów poprzez realizację działań związanych z termomodernizacją budynków, wymianą przestarzałych źródeł grzewczych opalanych paliwami stałymi, wykorzystywaniem odnawialnych źródeł energii (np. kolektory słoneczne, pompy ciepła), modernizacją oraz budową ścieżek i dróg rowerowych i podnoszeniem świadomości ekologicznej społeczeństwa.</p>
5.	<p>Strategia Rozwoju Subregionu Północnego Opolszczyzny na lata 2021 - 2030 (Projekt):</p> <p>Cel strategiczny 1 Wysoka efektywność usług publicznych</p> <p>Kierunek działań 1.1.: Wysoka jakość infrastruktury społecznej</p> <p>Cel strategiczny 1 Wysoka efektywność usług publicznych</p> <p>Kierunek działań 1.2.: Nowoczesny system edukacji publicznej</p> <p>Kierunek działań 1.4: Wzmacnianie potencjału społeczności lokalnych</p> <p>Cel strategiczny 2 Konkurencyjna i zdywersyfikowana gospodarka Subregionu</p> <p>Kierunek działań 2.2: Rozwinięta przedsiębiorczość</p> <p>Kierunek działań 2.3: Rozwinięta i różnorodna oferta turystyczna</p> <p>Cel strategiczny 3 Racjonalna gospodarka zasobami środowiska</p> <p>Kierunek działań 3.1: Przeciwdziałanie zmianom klimatycznym</p>	<p>I. Wzmocnienie lokalnej społeczności i ograniczenie negatywnych zjawisk</p> <p>I.1. Aktywizacja i integracja mieszkańców, w tym grup zagrożonych wykluczeniem lub marginalizacją</p> <p>I.2. Rozwijanie współpracy i lokalnych inicjatyw</p> <p>I.3. Wsparcie osób starszych i potrzebujących opieki</p> <p>I.4. Rozwój umiejętności i podnoszenie świadomości mieszkańców</p> <p>II. Poprawa atrakcyjności zamieszkania i warunków życia</p> <p>II.1. Budowa, adaptacja, modernizacja i doposażanie obiektów i terenów wspierających funkcje społeczne i gospodarcze</p> <p>II.2. Poprawa estetyki i dostępności przestrzeni i obiektów, w tym dla osób ze szczególnymi potrzebami</p> <p>II.3. Wspieranie lokalnej przedsiębiorczości i tworzenie warunków na rzecz wzrostu zatrudnienia</p> <p>III. Ochrona środowiska i adaptacja do zmian klimatu</p> <p>III.1. Poprawa jakości środowiska i wprowadzanie rozwiązań energooszczędnych</p>

Lp.	Dokument strategiczny	Powiązanie i sposób realizacji przez GPR założeń strategicznego dokumentu
	Kierunek działań 3.2: Wysoka jakość środowiska Kierunek działań 3.3: Zachowanie walorów przyrodniczo-krajobrazowych	III.2. Rozwój zielonej infrastruktury i proprzyrodnicze kształtowanie przestrzeni
6.	<p>Strategia rozwoju Powiatu Oleskiego na lata 2016-2025: Powiat Oleski jako atrakcyjny region z nowoczesną gospodarką i aktywnymi mieszkańcami. <u>Nowoczesna gospodarka</u> Cele strategiczne: 1.1. Inicjowanie i wspieranie tworzenia zintegrowanego układu w zakresie rozwoju gospodarczego 1.4. Wspieranie rozwoju przedsiębiorstw 1.5. Promocja produktów lokalnych <u>Konkurencyjny rynek pracy</u> 2.1. Przeciwdziałanie procesom depopulacyjnym niekorzystnym na rynku pracy <u>Atrakcyjny region</u> 3.2. Wsparcie procesów budownictwa mieszkaniowego i przemysłowego 3.3. Realizacja działań z zakresu ochrony środowiska <u>Aktywne społeczeństwo</u> 4.2. Rozwijanie systemu opieki senioralnej 4.3. Wspieranie rodzin w sytuacjach problemowych i profilaktyka 4.4. Wspieranie inicjatyw kulturalnych 4.5. Wykorzystanie potencjału turystycznego</p>	<p>I. Wzmocnienie lokalnej społeczności i ograniczenie negatywnych zjawisk I.1. Aktywizacja i integracja mieszkańców, w tym grup zagrożonych wykluczeniem lub marginalizacją I.2. Rozwijanie współpracy i lokalnych inicjatyw I.3. Wsparcie osób starszych i potrzebujących opieki I.4. Rozwój umiejętności i podnoszenie świadomości mieszkańców II. Poprawa atrakcyjności zamieszkania i warunków życia II.1. Budowa, adaptacja, modernizacja i doposażanie obiektów i terenów wspierających funkcje społeczne i gospodarcze II.2. Poprawa estetyki i dostępności przestrzeni i obiektów, w tym dla osób ze szczególnymi potrzebami II.3. Wspieranie lokalnej przedsiębiorczości i tworzenie warunków na rzecz wzrostu zatrudnienia III. Ochrona środowiska i adaptacja do zmian klimatu III.1. Poprawa jakości środowiska i wprowadzanie rozwiązań energooszczędnych III.2. Rozwój zielonej infrastruktury i proprzyrodnicze kształtowanie przestrzeni</p>

Źródło: Opracowanie własne

8.4. Zgodność GPR z funkcją strategii IIT

Gminny program rewitalizacji dla gminy Rudniki pełni funkcję strategię IIT w odniesieniu do przewidzianych w nim działań finansowanych ze środków polityki spójności. Zakres GPR obejmuje zarówno elementy określone w art. 15 ust. 1 ustawy o rewitalizacji, jak i podstawowe elementy strategii IIT zgodnie z art.36 ust. 8 tzw. ustawy wdrożeniowej oraz został opracowany z uwzględnieniem *Zasad realizacji instrumentów terytorialnych w Polsce w perspektywie finansowej UE na lata 2021-2027* i zawiera:

- syntezę diagnozy obszaru realizacji IIT wraz z analizą problemów, potrzeb i potencjałów rozwojowych, w tym wzajemnych powiązań gospodarczych, społecznych i środowiskowych,
- cele, jakie mają być zrealizowane w ramach IIT, ze wskazaniem wykorzystanego podejścia zintegrowanego, oczekiwanych wskaźników rezultatu i produktu powiązanych z realizacją właściwego programu,

- listę projektów realizujących wyznaczone cele wraz z informacją na temat sposobu ich wskazania oraz powiązania z innymi projektami,
- opis procesu zaangażowania partnerów społeczno-gospodarczych (art. 29 Rozporządzenia Parlamentu Europejskiego i Rady (UE) 2021/1060 w powiązaniu z art. 8).

9. FINANSOWANIE GMINNEGO PROGRAMU REWITALIZACJI

Niniejszy rozdział przedstawia ramowy plan finansowy dla *Gminnego programu rewitalizacji dla gminy Rudniki*. Zakłada się, że gminny program rewitalizacji będzie wdrażany z wykorzystaniem zróżnicowanych źródeł finansowania, co pozwoli na skuteczniejszy i efektywniejszy proces realizacji zaplanowanych przedsięwzięć. Ponieważ projekty mogą być realizowane przez różne podmioty z każdego z trzech sektorów (publicznego, prywatnego i społecznego), także finansowanie może pochodzić z różnych źródeł.

Koszt wszystkich planowanych przedsięwzięć podstawowych został oszacowany na poziomie: **14 125 000** zł. Największe znaczenie w finansowaniu przedsięwzięć mają środki własne budżetu gminy, środki budżetu państwa, fundusze europejskie oraz inne środki krajowe i zagraniczne. Realizacja danego przedsięwzięcia, jego ostateczny kształt i termin wykonania, w szczególności projektów inwestycyjnych, będzie uzależniony od wysokości zewnętrznych źródeł dofinansowania.

TABELA 44. PLAN FINANSOWY PRZEDSIĘWZIĘĆ PODSTAWOWYCH PLANOWANYCH DO REALIZACJI W RAMACH GMINNEGO PROGRAMU REWITALIZACYJNEGO DLA GMINY RUDNIKI

Nr	Nazwa Przedsięwzięcia/projektu	Wartość [PLN]	Planowany termin realizacji	Możliwe źródła finansowania
PODOBSZAR REWITALIZACJI FAUSTIANKA				
1.	Utworzenie sadu w Faustiance - miejsca aktywności i edukacji ekologicznej	30 000	2025-2026	Fundusze Europejskie dla Opolskiego 2021-2027, budżet gminy, KPO, środki prywatne, Rządowy Fundusz Polski Ład: Program Inwestycji Strategicznych, Fundusz Odbudowy, fundusze europejskie w ramach programów krajowych, środki WFOŚiGW w Opolu.
PODOBSZAR REWITALIZACJI JELONKI				
2.	Rewitalizacja centrum aktywności lokalnej - strażnicy OSP w Jelonkach	1 500 000	2025-2027	Fundusze Europejskie dla Opolskiego 2021-2027 (w tym Priorytet 10), budżet gminy, KPO, środki prywatne, Rządowy Fundusz Polski Ład: Program Inwestycji Strategicznych, Fundusz Odbudowy,

Nr	Nazwa Przedsięwzięcia/projektu	Wartość [PLN]	Planowany termin realizacji	Możliwe źródła finansowania
				fundusze europejskiej w ramach programów krajowych, środki WFOŚiGW w Opolu
3.	Kultywowanie pamięci historycznej – dawna granica w Jelonkach	10 000	2026-2027	Fundusze Europejskie dla Opolskiego 2021-2027, budżet gminy, PROW, środki NGO, programy krajowe, środki prywatne
PODOBSZAR REWITALIZACJI MŁYNY				
4.	Utworzenie centrum kulturalnego i turystyczno-rekreacyjnego przy zbiorniku Młyny (poza obszarem rewitalizacji)	5 000 000	2025-2029	Fundusze Europejskie dla Opolskiego 2021-2027 (w tym Priorytet 10), budżet gminy, KPO, środki prywatne, Rządowy Fundusz Polski Ład: Program Inwestycji Strategicznych, Fundusz Odbudowy, fundusze europejskiej w ramach programów krajowych, środki WFOŚiGW w Opolu
5.	Propagowanie kultury kulinarnej i muzycznej terenów wiejskich- Młyny	50 000	2026 (potem cyklicznie 1/rok)	Fundusze Europejskie dla Opolskiego 2021-2027, budżet gminy, PROW, środki NGO, programy krajowe, środki prywatne
PODOBSZAR REWITALIZACJI RUDNIKI				
6.	Utworzenie centrum aktywizacji mieszkańców w byłym SKR w Rudnikach	2 000 000	2025-2027	Fundusze Europejskie dla Opolskiego 2021-2027 (w tym Priorytet 10), budżet gminy, KPO, środki prywatne, Rządowy Fundusz Polski Ład: Program Inwestycji Strategicznych, Fundusz Odbudowy, fundusze europejskiej w ramach programów krajowych, środki WFOŚiGW w Opolu
7.	Rewitalizacja infrastruktury sportowej w Rudnikach	3 000 000	2025-2027	Fundusze Europejskie dla Opolskiego 2021-2027 (w tym Priorytet 10), budżet gminy, KPO, środki prywatne, Rządowy Fundusz Polski Ład: Program Inwestycji Strategicznych, Fundusz Odbudowy, fundusze europejskiej w ramach programów krajowych,
8.	Aktywizacja ruchowa seniorów w Rudnikach	5 000	2026	Fundusze Europejskie dla Opolskiego 2021-2027, budżet gminy, PROW, środki NGO, programy krajowe, środki prywatne
PODOBSZAR REWITALIZACJI ŻYTNIOW				
9	Rewitalizacja wiejskiego centrum kultury w Żytniowie	1 000 000	2025-2026	Fundusze Europejskie dla Opolskiego 2021-2027 (w tym Priorytet 10), budżet gminy, KPO, środki prywatne, Rządowy Fundusz Polski Ład: Program Inwestycji Strategicznych, Fundusz Odbudowy, fundusze europejskiej w ramach programów krajowych

Nr	Nazwa Przedsięwzięcia/projektu	Wartość [PLN]	Planowany termin realizacji	Możliwe źródła finansowania
10	Budowa wielofunkcyjnego boiska sportowego w Żytniowie	900 000	2025-2026	Fundusze Europejskie dla Opolskiego 2021-2027 (w tym Priorytet 10), budżet gminy, KPO, środki prywatne, Rządowy Fundusz Polski Ład: Program Inwestycji Strategicznych, Fundusz Odbudowy, fundusze europejskiej w ramach programów krajowych
11	Rewitalizacja infrastruktury sportowej w Żytniowie	1 400 000	2025-2027	Fundusze Europejskie dla Opolskiego 2021-2027 (w tym Priorytet 10), budżet gminy, KPO, środki prywatne, Rządowy Fundusz Polski Ład: Program Inwestycji Strategicznych, Fundusz Odbudowy, fundusze europejskiej w ramach programów krajowych
12	Organizacja sportowych festynów integracyjnych w Żytniowie	20 000	2026-2027	Fundusze Europejskie dla Opolskiego 2021-2027, budżet gminy, PROW, środki NGO, programy krajowe, środki prywatne
13.	Spotkania z kulturą i historią dla mieszkańców Żytniowa	20 000	2027	Fundusze Europejskie dla Opolskiego 2021-2027, budżet gminy, PROW, środki NGO, programy krajowe, środki prywatne
Razem		14 125 000,00		

Źródło: Opracowanie własne

10. OPIS STRUKTURY ZARZĄDZANIA REALIZACJĄ GMINNEGO PROGRAMU REWITALIZACJI

10.1. Struktura zarządzania realizacją GPR wraz z kosztami i harmonogramem

Gminny program rewitalizacji to dokument, który wyznacza cele oraz służące ich osiągnięciu kierunki działań na obszarze rewitalizacji. Za wdrażanie zapisów dokumentu oraz prowadzenie całego procesu rewitalizacji na wskazanych podobszarach, jako zadania własnego gminy, odpowiadać będzie **Wójt gminy Rudniki**.

Jednakże realizacja planowanych przedsięwzięć w ramach „Gminnego programu rewitalizacji dla gminy Rudniki” będzie wymagała zaangażowania zarówno ze strony samorządu, jak i pozostałych interesariuszy, bowiem proces ten będą wspierać także podmioty i jednostki niepodległe gminie oraz społeczność lokalna.

W celu koordynacji całości procesu realizacji działań i kontroli osiągniętych efektów w ramach wdrażania GPR zakłada się powierzenie tego obowiązku koordynatorowi lub zespołowi koordynującemu. Do zadań **koordynatora lub zespołu koordynującego**, będzie należało prowadzenie, koordynowanie i nadzór spraw związanych z wdrażaniem Programu. Do najważniejszych zadań w tym zakresie należy będzie:

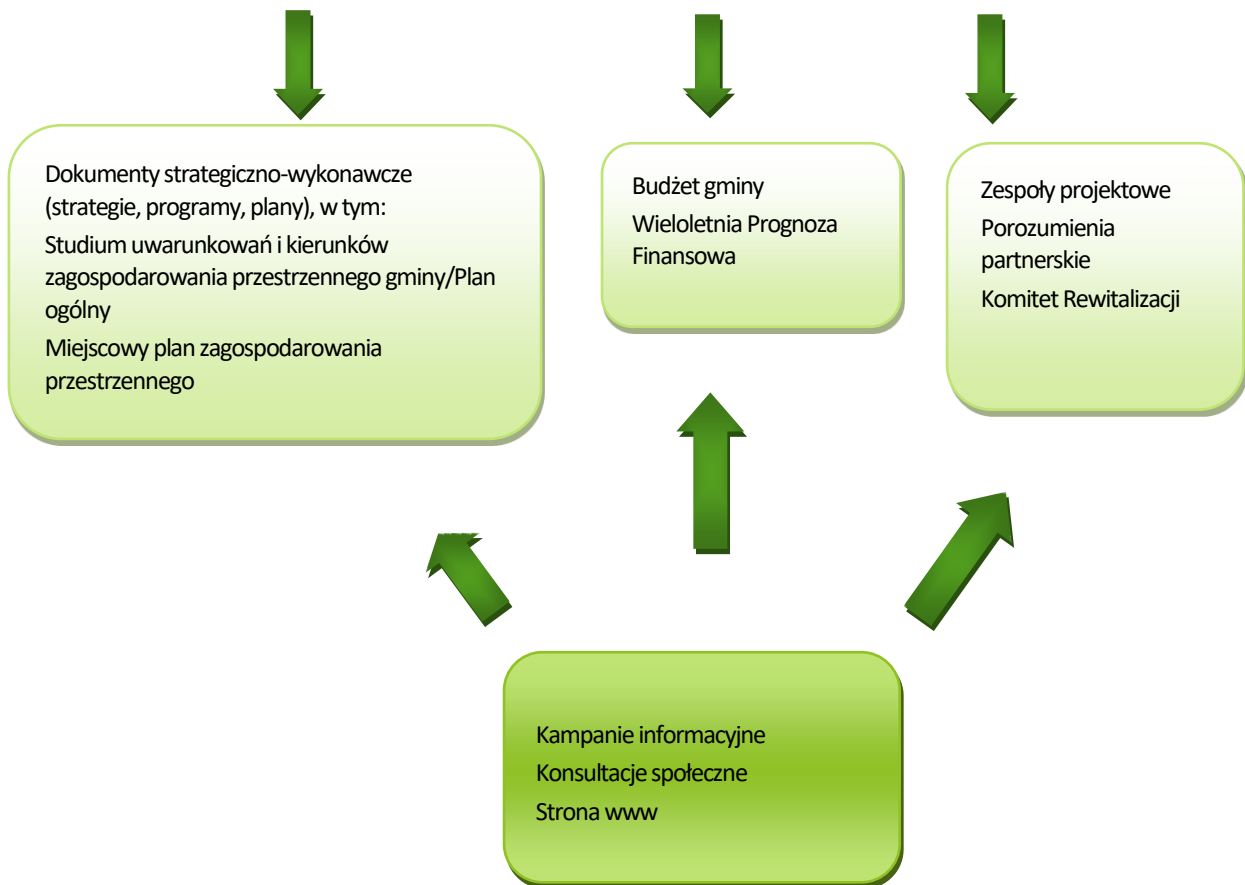
- nawiązywanie kontaktów i współpraca z interesariuszami oraz Komitetem Rewitalizacji,
- analizowanie i zgłaszanie potrzeb związanych z przygotowaniem lub aktualizacją dokumentów wykonawczych,
- monitorowanie dostępności zewnętrznych środków finansowych umożliwiających realizację przedsięwzięć rewitalizacyjnych,
- informowanie opinii publicznej o osiągniętych rezultatach i budowanie współpracy oraz poparcia społecznego dla realizowanych przedsięwzięć – kontakt z mieszkańcami, organizacjami społecznymi i przedsiębiorcami działającymi na obszarach rewitalizacji, zdegradowanych i całej gminy,
- zbieranie danych i raportowanie postępów z realizacji Programu,
- analizowanie prowadzonych działań przez gminę pod kątem zgodności z Programem i w razie potrzeby zgłaszanie konieczności przygotowania korekty Programu lub jego aktualizacji.

W przypadku potrzeby wsparcia merytorycznego Koordynatora, wszyscy kierownicy referatów i pracownicy urzędu gminy oraz kierownicy jednostek organizacyjnych, zobowiązani są do ścisłej współpracy i udzielania niezbędnych informacji. W ramach swoich kompetencji każda z komórek urzędu i/lub jednostek organizacyjnych gminy będzie wdrażała działania, dostosowując w sposób elastyczny swoje zasoby osobowe do określonych aktualnie potrzeb. Do realizacji poszczególnych przedsięwzięć mogą być tworzone zespoły projektowe lub zawiązywane partnerstwa.

Wyznaczony koordynator będzie ściśle współpracował z **Komitetem Rewitalizacji**, powołanym jako organ opiniotwórczo-doradczy Wójta w zakresie rewitalizacji. Głównym zadaniem Komitetu Rewitalizacji będzie opiniowanie oceny aktualności i stopnia realizacji GPR ale także dokumentów i inicjatyw związanych z rewitalizacją.

Dodatkowo gmina będzie dążyć do wprowadzenia rozwiązań wykorzystujących nowoczesne technologie i modele informacyjno-komunikacyjne. Narzędzia te pomogą zapewnić sprawną pracę urzędu gminy oraz jednostek podległych, a także wpłyną na poziom informowania mieszkańców.

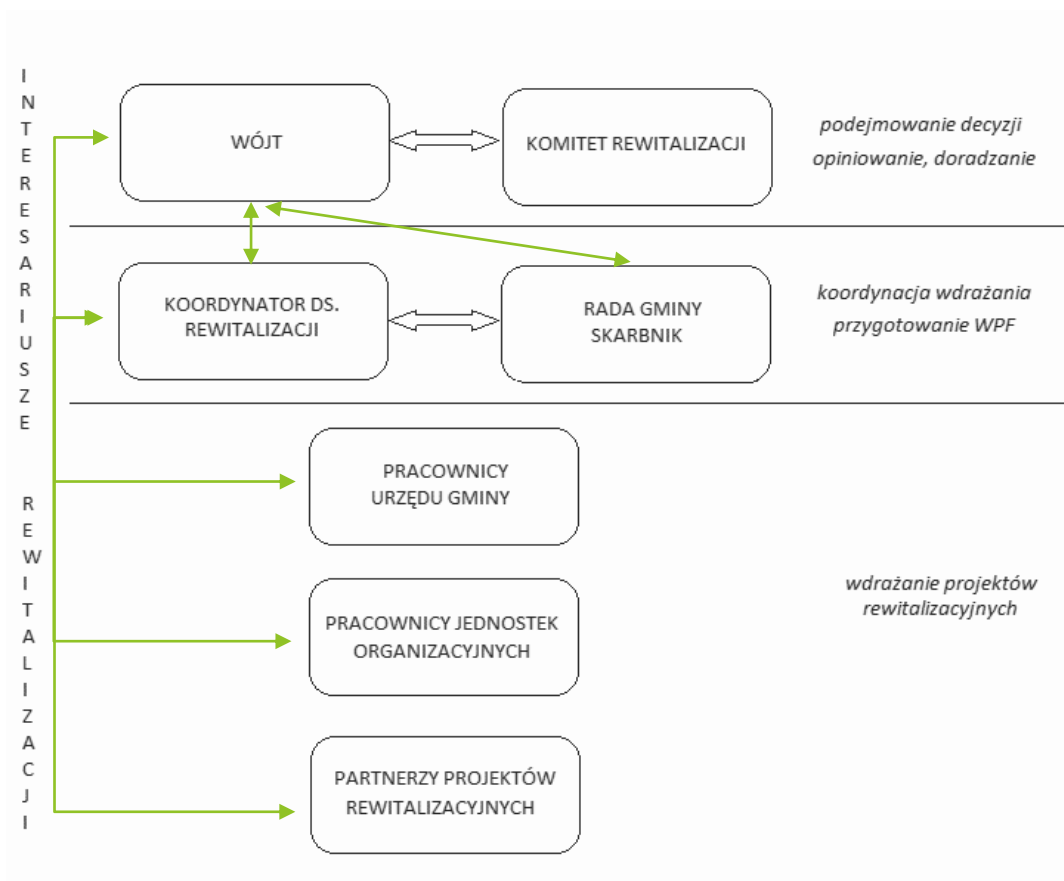
RYSUNEK 8. INSTRUMENTY WDRAŻANIA GMINNEGO PROGRAMU REWITALIZACJI



Koszty związane z zarządzaniem rewitalizacją sfinansowane zostaną z budżetu gminy w ramach funkcjonowania urzędu i istniejącej struktury organizacyjnej. Nie przewiduje się dodatkowych kosztów na wdrażanie Programu. Praca w ramach Komitetu Rewitalizacyjnego będzie miała charakter społeczny, nieodpłatny.

Wszystkie przedsięwzięcia rewitalizacyjne realizujące zadania własne gminy będą wdrażane zgodnie z uchwaloną przez radę gminy **Wieloletnią Prognozą Finansową** (WPF) oraz budżetami rocznymi, zapewniając efektywną realizację zaplanowanych działań.

Do zadań **rady gminy** należy także uchwalenie zasad wyznaczania składu oraz zasad działania Komitetu Rewitalizacji oraz podejmowanie wszelkich innych uchwał związanych z rewitalizacją, a w szczególności dotyczących zmian czy aktualizacji GPR.



RYSUNEK 9. STRUKTURA ZARZĄDZANIA I WDRAŻANIA REWITALIZACJI [ŹRÓDŁO: OPRACOWANIE WŁASNE].

Gminny program rewitalizacji będzie dokumentem długookresowym. Nie określono jego terminu obowiązywania, w związku z tym opracowano harmonogram na najbliższe lata, zgodnie z bieżącym okresem obowiązywania dokumentów strategicznych na poziomie regionalnym i lokalnym tj. do roku 2030.

TABELA 45. HARMONOGRAM REALIZACJI PROGRAMU

Lp.	Nazwa działania	2022	2023	2024	2025	2026	2027	2028	2029	2030
ETAP DIAGNOZOWANIA										
1.	Delimitacja									
2.	Konsultacje społeczne uchwały ws. wyznaczenia obszaru zdegradowanego i obszaru rewitalizacji									
3.	Podjęcie uchwały ws. wyznaczenia obszaru zdegradowanego i obszaru rewitalizacji									

Lp.	Nazwa działania	2022	2023	2024	2025	2026	2027	2028	2029	2030
ETAP PROGRAMOWANIA										
4.	Podjęcie uchwały ws. przystąpienia do opracowania GPR									
5.	Partycypacja społeczna									
6.	Opracowanie GPR									
7.	Konsultacje społeczne projektu GPR									
8.	Opiniowanie projektu GPR									
9.	Powołanie Komitetu Rewitalizacji									
10.	Uchwalenie GPR									
ETAP WDRAŻANIA										
11.	Zawiązywanie partnerstw									
12.	Przygotowanie dokumentacji do realizacji projektów									
13.	Aplikowanie o dofinansowanie do realizacji projektów									
14.	Posiedzenia Komitetu Rewitalizacji									
15.	Promocja działań									
ETAP MONITOROWANIA										
16.	Gromadzenie informacji									
17.	Sporządzenie raportu									
18.	Zaopiniowanie raportu przez Komitet Rewitalizacji									
19.	Ocena stopnia realizacji GPR									

[Źródło: Opracowanie własne]

11. PARTYCYPACJA SPOŁECZNA W PROCESIE REWITALIZACJI

Partycypacja społeczna procesu rewitalizacji w gminie Rudniki obejmuje przygotowanie, prowadzenie i ocenę rewitalizacji w sposób zapewniający aktywny udział interesariuszy. W niniejszym rozdziale opisano sposób zapewnienia interesariuszy (partnerów społeczno-gospodarczych) w procesie rewitalizacji, w tym w ramach Komitetu Rewitalizacji.

Założono, że partycypacja społeczna przy opracowaniu i wdrażaniu *Gminnego programu rewitalizacji dla gminy Rudniki* polega przede wszystkim na:

- poznaniu potrzeb i oczekiwań interesariuszy oraz dążeniu do spójności planowanych działań z tymi potrzebami i oczekiwaniami,
- prowadzeniu skierowanych do interesariuszy działań edukacyjnych i informacyjnych o procesie rewitalizacji, w tym celach, zasadach prowadzenia rewitalizacji wynikających z ustawy oraz o przebiegu tego procesu,
- inicjowaniu, umożliwianiu i wspieraniu działań służących rozwijaniu dialogu między interesariuszami oraz ich integracji wokół rewitalizacji,
- zapewnieniu udziału interesariuszy w przygotowywaniu dokumentów dotyczących rewitalizacji, w szczególności gminnego programu rewitalizacji,
- wspieraniu inicjatyw zmierzających do zwiększania udziału interesariuszy w procesie rewitalizacji,
- zapewnieniu możliwości wypowiedzenia się interesariuszy w czasie przygotowywania, prowadzenia i oceny rewitalizacji.

11.1. Partycypacja społeczna przy opracowaniu GPR

Gminny program rewitalizacji dla gminy Rudniki został opracowany w sposób partycypacyjny, z zapewnieniem aktywnego udziału interesariuszy na każdym etapie prowadzenia prac. W czasie przygotowania i opracowywania Programu dążono, aby dać możliwość wypowiedzenia się społeczności lokalnej, w tym potencjalnym partnerom prowadzącym lub zamierzającym prowadzić działalność społeczną lub gospodarczą.

Udział interesariuszy przy pracach nad tworzeniem dokumentu przebiegał następujących etapach:

- **konsultacje społeczne projektu uchwały w sprawie wyznaczenia obszaru zdegradowanego i obszaru rewitalizacji gminy Rudniki**

Na podstawie art. 11 ust. 3 ustawy z dnia 9 października 2015 r. *o rewitalizacji* (tj. Dz. U. z 2021 r. poz. 428 z późn. zm.), zgodnie z art.6 ust. 2 w dniu 10 stycznia 2024 r. Wójt gminy Rudniki ogłosił o rozpoczęciu konsultacji społecznych *projektu uchwały w sprawie wyznaczenia obszaru zdegradowanego i obszaru rewitalizacji gminy Rudniki*.

O sposobach, miejscach i terminach prowadzenia konsultacji społecznych Wójt Gminy Rudniki ogłosił nie później niż w dniu rozpoczęcia konsultacji społecznych:

- a) przez publikację w prasie w rozumieniu art. 7 ust. 2 pkt 1 ustawy z dnia 26 stycznia 1984 r. – Prawo prasowe (Dz. U. z 2018 r. poz. 1914);
- b) przez wywieszenie w widocznym miejscu na terenie objętym dokumentem poddawany konsultacjom oraz w siedzibie urzędu gminy w Rudnikach;

- c) przez udostępnienie informacji na stronie podmiotowej gminy Rudniki w Biuletynie Informacji Publicznej oraz na swojej stronie internetowej,
- d) w sposób zwyczajowo przyjęty w danej miejscowości.

Konsultacje odbyły się w terminie od 11.01.2024 r. do 20.02.2024 r. Projekt przedmiotowej uchwały został umieszczony na stronie internetowej www.bip.rudniki.pl a także wyłożony w siedzibie Urzędu Gminy w Rudnikach, ul. Wojska Polskiego 12A, 46-325 Rudniki w pokoju nr 1.

Spotkanie konsultacyjne, na które zaproszeni byli wszyscy interesariusze rewitalizacji, a w szczególności: mieszkańcy, organizacje pozarządowe i przedsiębiorcy z terenu gminy odbyło się w dniu 8 lutego 2024 r. o godzinie 16.00 w budynku Urzędu Gminy Rudniki, ul. Wojska Polskiego 12A. Na spotkaniu nie zgłoszono żadnych uwag ani wniosków do projektu przedmiotowej uchwały.

W ramach konsultacji społecznych **udostępniono także ankietę dla wszystkich zainteresowanych, do wypełnienia on-line, pod linkiem:**

<https://forms.gle/cmipe9vEwNoiSSdF6>

Wszyscy interesariusze rewitalizacji, w szczególności mieszkańcy gminy oraz lokalne podmioty społeczne i gospodarcze mogły zgłaszać uwagi i wnioski do wyżej wymienionego projektu uchwały, w terminie od 11.01.2024 r. do 20.02.2024 r. tj. więcej niż wymagane 35 dni od daty ogłoszenia o rozpoczęciu konsultacji. Uwagi i wnioski mogły być wnoszone:

- ustnie do protokołu w Urzędzie Gminy w Rudnikach, ul. Wojska Polskiego 12A, 46-325 Rudniki, Referat Promocji i Rozwoju Gminy w pokoju nr 1, w godzinach pracy Urzędu oraz na spotkaniu konsultacyjnym, które odbędzie się 8 lutego 2024 r. o godzinie 16.00 w budynku Urzędu Gminy Rudniki
- w formie pisemnej, na adres: Urząd Gminy w Rudnikach, ul. Wojska Polskiego 12A, 46-325 Rudniki na specjalnie przygotowanym i udostępnionym na stronie www.bip.rudniki.pl formularzu,
- za pomocą środków komunikacji elektronicznej bez konieczności opatrywania ich bezpiecznym podpisem elektronicznym, na adres: promocja@rudniki.pl na specjalnie przygotowanym i udostępnionym na stronie www.bip.rudniki.pl formularzu.

- **partycypacja społeczna na etapie przystąpienia do opracowania Gminnego Programu Rewitalizacji i tworzenia dokumentu**

Uchwałą nr LXF490/2024 Rady Gminy Rudniki z dnia 23 kwietnia 2024 r. przystąpiono formalnie do sporządzenia *Gminnego programu rewitalizacji dla gminy Rudniki*. Wójt Gminy Rudniki zapewnił uspołecznienie tego etapu poprzez poinformowanie interesariuszy o podjęciu uchwały o przystąpieniu do sporządzenia dokumentu:

- 1) przez publikację w prasie w rozumieniu art. 7 ust. 2 pkt 1 ustawy z dnia 26 stycznia 1984 r. – Prawo prasowe (Dz. U. z 2018 r. poz. 1914);
- 2) przez wywieszenie w widocznym miejscu na terenie objętym dokumentem poddawany konsultacjom oraz w siedzibie urzędu gminy w Rudniki;
- 3) przez udostępnienie informacji na stronie podmiotowej gminy Rudniki w Biuletynie Informacji Publicznej oraz na swojej stronie internetowej,
- 4) w sposób zwyczajowo przyjęty w danej miejscowości.

Ponadto Wójt Gminy Rudniki ogłosił nabór przedsięwzięć rewitalizacyjnych do *Gminnego programu rewitalizacji dla gminy Rudniki*. Nabór projektów do GPR prowadzony był od 24 kwietnia do 10 maja 2024 r. Propozycje przedsięwzięć rewitalizacyjnych można było zgłaszać poprzez wypełnienie formularza zgłoszeniowego dostępnego na stronie internetowej gminy lub w Urzędzie Gminy Rudniki:

- w formie elektronicznej na adres mailowy: promocja@rudniki.pl lub

- w formie pisemnej poprzez wysłanie na adres: Urząd Gminy w Rudnikach, Wojska Polskiego 12A, 46-325 Rudniki lub osobiście w Urzędzie Gminy w Rudnikach, Wojska Polskiego 12A, 46-325 Rudniki w pok. nr 1 w godzinach pracy urzędu.

Wynikiem prowadzonego naboru było 18 fiszek projektowych. Zebrane w otwartym naborze propozycje projektowe zostały przeanalizowane i zweryfikowane przez pracowników Urzędu Gminy Rudniki. Zdecydowano, że 14 propozycji przedsięwzięć rewitalizacyjnych zostanie wprowadzonych do niniejszego programu jako 13 przedsięwzięć podstawowych. Pozostałe, ze względu na ich niedookreślony zakres i koszty, zostanie uwzględnionych na liście planowanych przedsięwzięć uzupełniających.

W ramach partycypacji społecznej przeprowadzono także ankietyzację mieszkańców w celu pogłębienia diagnozy podobszarów rewitalizacji poprzez rozpoznanie problemów, potrzeb i potencjałów, a także rozpoznanie oczekiwań mieszkańców potrzebnych do określenia wizji i celów obszaru rewitalizacji.

- **konsultacje społeczne projektu *Gminnego programu rewitalizacji dla gminy Rudniki***

Ostatnim etapem partycypacji społecznej w ramach tworzenia dokumentu są konsultacje społeczne projektu *Gminnego programu rewitalizacji dla gminy Rudniki* prowadzone zgodnie z art.6 ustawy z dnia 9 października 2015 r. o rewitalizacji.

W dniu 22 maja 2024 r. Wójt gminy Rudniki ogłosił o rozpoczęciu konsultacji społecznych projektu GPR i Uchwały ustalającej zasady wyznaczania składu oraz zasady działania Komitetu Rewitalizacji, wskazując jednocześnie 35-dniowy termin na składanie uwag i wniosków.

O sposobach, miejscach i terminach prowadzenia konsultacji społecznych Wójt Gminy Rudniki ogłosił:

- 1) przez publikację w prasie w rozumieniu art. 7 ust. 2 pkt 1 ustawy z dnia 26 stycznia 1984 r. – Prawo prasowe (Dz. U. z 2018 r. poz. 1914);
- 2) przez wywieszenie w widocznym miejscu na terenie objętym dokumentem poddawanych konsultacjom oraz w siedzibie urzędu gminy w Rudnikach;
- 3) przez udostępnienie informacji na stronie podmiotowej gminy Rudniki w Biuletynie Informacji Publicznej oraz na swojej stronie internetowej,
- 4) w sposób zwyczajowo przyjęty w danej miejscowości.

11.2. Partycypacja społeczna przy wdrażaniu i ocenie rewitalizacji

Wdrażanie projektów rewitalizacyjnych nie ma szans powodzenia bez udanej współpracy ze wszystkimi interesariuszami tj. efektywnego współdziałania oraz wzajemnego uzupełniania się działań różnych podmiotów z sektorów: społecznego, gospodarczego i publicznego. W związku z tym określenie zasad i sposobów współuczestnictwa interesariuszy jest kluczowym elementem osiągnięcia zgodności podejmowanych działań z potrzebami i oczekiwaniami społeczności lokalnej, ograniczenia występowania konfliktów oraz kosztów ich rozwiązywania, a także jest podstawą tworzenia się współczesnych form samoświadomości społecznej.

Skuteczność proponowanych działań będzie zależała od poziomu zrozumienia treści GPR oraz skali aktywności i zintegrowania wielu środowisk, dlatego realizację dokumentu opiera się o zdefiniowane poniżej zasady i mechanizmy:

- **partycypacja i partnerstwo**, czyli współpraca i równorzędne traktowanie reprezentantów różnych środowisk i instytucji, przy zachowaniu ich suwerenności, z założeniem stałego dążenia do wzajemnego rozumienia się,
- **otwartość**, pozwalająca uczestniczyć jak największej liczbie osób i organizacji we wdrażaniu Programu, gwarantująca jego zróżnicowany skład (jeden z kluczowych warunków kreatywności i innowacyjności),
- **zintegrowana aktywność**, będącą efektem podzielenia wspólnej wizji rewitalizacji,
- **transparentność**, czyli przejrzystość działań, założenie dialogu, informowanie i konsultowanie decyzji oraz rozwiązań rozwojowych,
- **determinacja**, rozumiana jako konsekwencja i odpowiedzialność we wdrażaniu przyjętych priorytetów i działań,
- **elastyczność reagowania**, zakładająca możliwość modyfikacji i dostosowania Programu w zależności od zmian zachodzących w gminie i jej otoczeniu,
- **efektywność**, oznaczająca dokonywanie takich wyborów sposobu wykorzystania zasobów, który zapewni celowość i oszczędność realizacji działania, przy uzyskaniu najlepszych efektów z poniesionych nakładów,
- **priorytet finansowania dla przedsięwzięć** wpisanych wprost do Programu oraz tych, które wynikają z przyjętych celów i kierunków działań, dotyczący zarówno budżetu gminy, jak i źródeł zewnętrznych.

Wieloszczeblowa i harmonijna współpraca z administracją rządową, samorządem szczebla wojewódzkiego i powiatowego oraz sąsiednimi gminami, a także różnymi jednostkami i instytucjami publicznymi to kolejny element związany z narzędziami i instrumentami wdrażania strategii w znaczący sposób wpływający na skuteczność i efektywność działań w ramach lokalnej polityki rozwoju.

W przypadku realizacji przedsięwzięć przez podmioty/jednostki nie podległe gminie, tam gdzie gmina nie jest bezpośrednio zaangażowana ani organizacyjnie ani finansowo, często rozpoczęcie wdrażania konkretnych działań zależy od aktywności władz gminy przy wsparciu przez inne jednostki czy instytucje. Istotną rolę odgrywa także na współpracy z organizacjami pozarządowymi, które wspierają samorząd w realizacji zadań publicznych i realizują je w możliwie największej bliskości z mieszkańcami gminy, a także podmioty prywatne, które gotowe są do podjęcia współpracy z administracją samorządową w partnerskiej relacji, w której obie strony zyskują wymierne korzyści i działają na rzecz harmonijnego wzrostu społeczno-gospodarczego gminy.

Przewidziano następujące sposoby zapewnienia udziału interesariuszy w procesie rewitalizacji:

- komunikacja, opierająca się na informowaniu jako podstawowy poziom budowania relacji z interesariuszami. Komunikacja będzie dotyczyła zarówno interesariuszy wewnętrznych (pracowników urzędu i jednostek podległych), jak i zewnętrznych (mieszkańców, organizacji społecznych, przedsiębiorców itp.). Komunikacja będzie prowadzona wielokanałowo, z wykorzystaniem różnych narzędzi, języka i kanałów komunikacji dopasowanych do grupy odbiorców – interesariuszy. Do komunikacji wewnętrznej przewiduje się: szkolenia pracowników, newslettery mailowe i strony internetowe. Komunikacja zewnętrzna będzie prowadzona przez: strony internetowe gminy, w szczególności stronę BIP, portale społecznościowe, a także otwarte spotkania i informacje prasowe (np. w ramach procesów rewitalizacji), planuje się również wykorzystywać tablice ogłoszeniowe zlokalizowane we wszystkich sołectwach,
- konsultacje jako bardziej zaawansowane narzędzie angażowania interesariuszy, których celem jest uzyskanie opinii interesariuszy na określony temat. Przewidywane, używane narzędzia na tym etapie angażowania to w szczególności: badania ankietowe, sondaże internetowe, spotkania z interesariuszami (np. zebrania wiejskie, Komitet Rewitalizacji) i dyskusje,
- partnerstwo jako sposób największego angażowania w celu wspólnej realizacji przedsięwzięć rewitalizacyjnych, podejmowanie wspólnych inicjatyw oraz współpracy, m.in. poprzez angażowanie liderów lokalnych w przygotowanie i organizację przedsięwzięć lub zbieranie pomysłów, pomoc w realizacji i współpraca przy inicjatywach oddolnych,

- dialog z interesariuszami jako najbardziej zaawansowana forma angażowania (w tym procesie gmina będzie brała pod uwagę opinie interesariuszy i modyfikowała swoje działania). Zakłada się następujące formy dialogu: badania ankietowe, spotkania, wywiady, konsultacje społeczne, także w ramach zebrań Komitetu Rewitalizacji. Przewiduje się, że dialog będzie współdecydowaniem i umożliwi: wyjście naprzeciw potrzebom i oczekiwaniom interesariuszy, edukowanie ich, a także uczenie się od siebie nawzajem.

Dużą rolę w zapewnieniu udziału interesariuszy w procesach rewitalizacji będzie odgrywał **Komitet Rewitalizacji**, który pełni rolę forum współpracy i dialogu interesariuszy z organami gminy w sprawach przygotowania, prowadzenia i oceny rewitalizacji.

Zasady wyznaczania składu oraz zasady działania Komitetu Rewitalizacji określone zostaną przez Radę Gminy Rudniki w drodze uchwały przed uchwaleniem gminnego programu rewitalizacji. Zapewniony zostanie przejrzysty i sprawiedliwy mechanizm wyłaniania przedstawicieli interesariuszy do Komitetu. Podjęcie uchwały w tej sprawie wymaga przeprowadzenia konsultacji społecznych. Wójt Gminy Rudniki niezwłocznie po podjęciu uchwały powoła w drodze zarządzenia Komitet Rewitalizacji.

12. SYSTEM MONITOROWANIA

Kluczowe znaczenie dla prawidłowej i efektywnej realizacji założeń Gminnego Programu Rewitalizacji ma system monitorowania skuteczności działań, oceny oraz wprowadzania modyfikacji w reakcji na zmiany. System monitorowania GPR dla gminy Rudniki składa się z bieżącego monitoringu oraz ewaluacji - zgodnie z ustawą o rewitalizacji gminny program rewitalizacji będzie podlegał ocenie aktualności i stopnia realizacji co najmniej raz na 3 lata, zgodnie z systemem monitorowania i oceny.

Monitorowanie będzie prowadzone na dwóch poziomach:

- operacyjnym, gdzie ocena będzie dotyczyła poszczególnych przedsięwzięć,
- strategicznym, gdzie będzie oceniany postęp w realizacji całego programu.

Monitoring służy bieżącemu zarządzaniu wdrażaniem i oceną, czy realizacja Programu postępuje zgodnie z planem. Wdrażanie GPR będzie się odbywało w oparciu o monitoring zmierzający do oceny stopnia realizacji celów rewitalizacji poprzez wskaźniki zaplanowanych projektów i/lub przedsięwzięć rewitalizacyjnych.

Monitorowaniem, mającym na celu zapewnienie zgodności realizacji postanowień z wcześniej zatwierdzonymi założeniami, zajmować się będzie Koordynator ds. rewitalizacji we współpracy z referatami urzędu i jednostkami podległymi. Monitoring polegać będzie na systematycznym zbieraniu oraz analizowaniu ilościowych i jakościowych informacji na temat wdrażanych projektów, a także założonych celów dokumentu na podstawie danych

gromadzonych i przekazywanych przez poszczególne referaty urzędu gminy, jednostki organizacyjne gminy oraz inne instytucje zewnętrzne i podmioty realizujące projekty na obszarze rewitalizacji i/lub będące partnerami w realizacji określonych działań. Monitoring będzie bazował przede wszystkim na przyjętych wskaźnikach produktu i rezultatu.

Zakres monitoringu wdrażania Programu powinien obejmować:

- stopień realizacji przyjętych celów na podstawie wykonania zadań/inwestycji oraz przyjętych wskaźników,
- rozbieżności między przyjętymi celami, kierunkami działań i założonymi rezultatami,
- przyczyny nie wykonania założonych rezultatów działań i celów,
- bieżący monitoring działań w urzędzie i jednostkach organizacyjnych gminy pod kątem realizacji Programu.

Monitoring dostarczy danych na temat aktualnego stanu realizacji GPR, która docelowo umożliwi ocenę postępu i efektywności jego głównych założeń i celów. Wykorzystane zostaną wskaźniki produktu i rezultatu przyporządkowane do konkretnych przedsięwzięć rewitalizacyjnych, które będą na bieżąco monitorowane.

Ewaluacja ma na celu oszacowanie rzeczywistych efektów wdrażania Programu i służy poprawie jakości, efektywności i spójności prowadzonych działań w ramach jego realizacji. Za przeprowadzenie ewaluacji wdrażania GPR odpowiada Wójt gminy Rudniki. Zadania związane z ewaluacją wykonuje koordynator/zespół koordynujący raz na 3 lata. Wyniki badania ewaluacyjnego przedstawiane są w formie Raportu/sprawozdania z wnioskami w formie uwag i rekomendacji zmian w sposobie wdrażania Programu, które zapewnią wyższą efektywność działań prowadzonych przez gminę i lepsze osiągnięcie zakładanych celów. Wyniki ewaluacji/oceny Wójt gminy Rudniki będzie przedkładał do zaopiniowania na posiedzeniu Komitetu Rewitalizacji, a następnie prezentował na sesji rady gminy.

Koordynator ds. rewitalizacji jako osoba odpowiedzialna za zarządzanie procesem rewitalizacji w gminie, będzie miała następujące zadania związane z monitorowaniem i ewaluacją wdrażania GPR:

- gromadzenie i analizowanie informacji w układzie zestawu wskaźników określonych dla celów i przedsięwzięć oraz informowanie o stwierdzonych nieprawidłowościach Wójta Gminy,
- sporządzanie co 3 lata oceny (raportu/sprawozdania) z postępu w realizacji dokumentu i przedstawianie go do zaopiniowania przez Komitet Rewitalizacji, a następnie przedstawieniu go na sesji rady gminy;
- udostępnianie lokalnej społeczności wyników oceny poprzez ich publikowanie na stronie internetowej gminy oraz w Biuletynie Informacji Publicznej, a także przekazywanie informacji wszystkim zainteresowanym podmiotom podczas spotkań z interesariuszami rewitalizacji.

Rada gminy analizować będzie postępy w realizacji głównych założeń GPR poprzez:

- akceptację raportu/sprawozdania z postępu we wdrożeniu celów i przedsięwzięć,
- uwzględnienie i wprowadzanie zmian w zaplanowanych przedsięwzięciach rewitalizacyjnych zawartych w programie lub podjęcie decyzji o aktualizacji GPR lub o wprowadzaniu zmian w Wieloletniej Prognozie Finansowej. Ewentualna zmiana (aktualizacja) gminnego programu rewitalizacji będzie prowadzona w trybie, w jakim Program był przygotowywany i uchwalany.

Monitoring dostarczy danych na temat aktualnego stanu realizacji GPR, natomiast ewaluacja umożliwi ocenę postępu i efektywności jego głównych założeń i celów. Do oceny wykorzystane zostaną wskaźniki produktu i rezultatu przyporządkowane do konkretnych przedsięwzięć rewitalizacyjnych, a także wskaźniki oddziaływania w odniesieniu do celów rewitalizacji, które wykorzystane zostały na etapie diagnostycznym przy wyznaczaniu obszaru zdegradowanego, a następnie obszaru rewitalizacji. Wskaźniki te posłużą do przedstawienia skali i charakteru zmian czy tendencji zachodzących na obszarze rewitalizacji w porównaniu do stanu sprzed realizacji oraz w porównaniu do terenu całej gminy. Wszystkie wskaźniki gromadzone będą na bieżąco w miarę postępu prac w ramach monitoringu, natomiast stan ich osiągnięcia będzie upubliczniany cyklicznie, co 3 lata w ramach ewaluacji Programu. Punktem odniesienia w procesie weryfikacji będą dane bazowe wykorzystane na etapie opracowania diagnozy na potrzeby wyznaczenia obszaru zdegradowanego i obszaru rewitalizacji.

Podstawowym zadaniem systemu monitorowania i oceny jest wykrywanie zdarzeń i tendencji, które osłabiają skalę i tempo realizacji przyjętych celów i kierunków rewitalizacji. Proces ten składa się z następujących etapów:

- zbieranie danych i informacji,
- analiza zgromadzonych danych,
- zestawienie wartości wskaźników z założeniami,
- identyfikacja przyczyn i następstw odchyień,
- przygotowywanie okresowego raportu/sprawozdania (raz na 3 lata) wraz z ewentualnymi, sugerowanymi korektami procesu wdrażania i monitorowania GPR.

TABELA 46. WSKAŹNIKI ODDZIAŁYWANIA - OCENA REALIZACJI CELU STRATEGICZNEGO

Lp.	Wskaźnik	Jednostka	Gmina	Obszar rewitalizacji	Kierunek zmian
Cel strategiczny: Wyeliminowane lub ograniczone zjawiska i procesy kryzysowe na obszarach rewitalizacji					
Wskaźniki oddziaływania					
1.	Liczba mieszkańców	osoba			↑
2.	Obciążenie demograficzne	os. w wieku poprodukcyjnym / os. w wieku produkcyjnym			↓

Lp.	Wskaźnik	Jednostka	Gmina	Obszar rewitalizacji	Kierunek zmian
3.	Liczba osób w starszym wieku (65 lat i więcej) na 100 mieszkańców	osoba			↓
4.	Liczba urodzeń na 100 mieszkańców	osoba			↑
5.	Liczba bezrobotnych zarejestrowanych w PUP w Oleśnie na 100 osób w wieku produkcyjnym	osoba			↓
6.	Liczba bezrobotnych powyżej 50 roku życia na 100 mieszkańców	osoba			↓
7.	Liczba osób długotrwale bezrobotnych na 100 mieszkańców	osoba			↓
8.	Liczba osób, którym przyznano świadczenia na 100 mieszkańców	osoba			↓
9.	Liczba osób, dla których przyznano świadczenia z uwagi na alkoholizm lub narkomanię na 100 mieszkańców	osoba			↓
10.	Liczba osób, dla których przyznano świadczenia z uwagi na bezradność na 100 mieszkańców	osoba			↓
11.	Liczba podmiotów gospodarczych na 100 mieszkańców	podmiot			↑
12.	Emisja pyłu zawieszonego PM10	g/m ³			↓

[Źródło: Opracowanie własne]

TABELA 47. WSKAŹNIKI PRODUKTU I REZULTATU - MONITOROWANIE REALIZACJI PRZEDSIĘWZIĘĆ I CELÓW OPERACYJNYCH

Lp.	Wskaźnik	Jednostka	Wartość bazowa	Wartość docelowa	Wartość rok/ % realizacji
Wskaźniki produktu					
1.	Liczba obiektów poddanych rewitalizacji	sztuk	0	4	
2.	Liczba wybudowanych obiektów w ramach rewitalizacji	sztuk	0	2	
3.	Liczba przedsięwzięć z zakresu efektywności energetycznej	sztuk	0	3	
4.	Liczba przedsięwzięć edukacyjnych w ramach prowadzonej rewitalizacji	osoba	0	6	

Lp.	Wskaźnik	Jednostka	Wartość bazowa	Wartość docelowa	Wartość rok/ % realizacji
5.	Liczba przedsięwzięć integracyjnych w ramach prowadzonej rewitalizacji	osoba	0	9	
6.	Liczba publicznych terenów poddanych rewitalizacji i zazielenieniu	osoba	0	2	
Wskaźniki rezultatu					
1.	Liczba osób korzystających ze zmodernizowanej infrastruktury	osób/rok	0	1800	
2.	Liczba osób korzystających z nowo wybudowanej infrastruktury	osób/rok	0	800	
3.	Liczba osób biorących udział w zajęciach skierowanych m.in. do seniorów/osób grup zagrożonych wykluczeniem społecznym i marginalizacją	osoba	0	675	

[Źródło: Opracowanie własne]

13. ZMIANY PRZEPISÓW PRAWA LOKALNEGO

Zgodnie z art. 15 ust.1 pkt 10 ustawy o rewitalizacji zapisy *Gminnego programu rewitalizacji dla gminy Rudniki*, w tym zakres planowanych przedsięwzięć rewitalizacyjnych przeanalizowano pod kątem zgodności z przepisami prawa lokalnego, a w szczególności uchwał, o których mowa w art. 21 ust. 1 ustawy z dnia 21 czerwca 2001 r. o ochronie praw lokatorów, mieszkaniowym zasobie gminy i o zmianie Kodeksu cywilnego (Dz. U. z 2023 r. poz. 725) i nie stwierdzono konieczności niezbędnych zmian w tym zakresie.

Komitet Rewitalizacji zostanie powołany po uchwaleniu GPR, w związku z czym nie ma konieczności określenia w programie niezbędnych zmian w uchwale o zasadach wyznaczenia składu oraz zasadach działania Komitetu Rewitalizacji.

13.1. wskazanie sposobu realizacji gminnego programu rewitalizacji w zakresie planowania i zagospodarowania przestrzennego

Planowane przedsięwzięcia i ich zakres zawarte w *Gminnym programie rewitalizacji dla gminy Rudniki* przeanalizowano pod kątem zgodności z dokumentami planistycznymi gminy.

Nie stwierdzono konieczności zmian w obowiązującym Studium uwarunkowań i kierunków zagospodarowania przestrzennego Gminy Rudniki (uchwała nr XXXIII/236/2018 Rady Gminy Rudniki z dnia 27 lutego 2018 r.). Gmina Rudniki nie posiada planu ogólnego.

Nie stwierdzono także potrzeby uchwalenia bądź wprowadzenia zmian w miejscowych planach zagospodarowania przestrzennego obowiązujących na terenie gminy Rudniki.

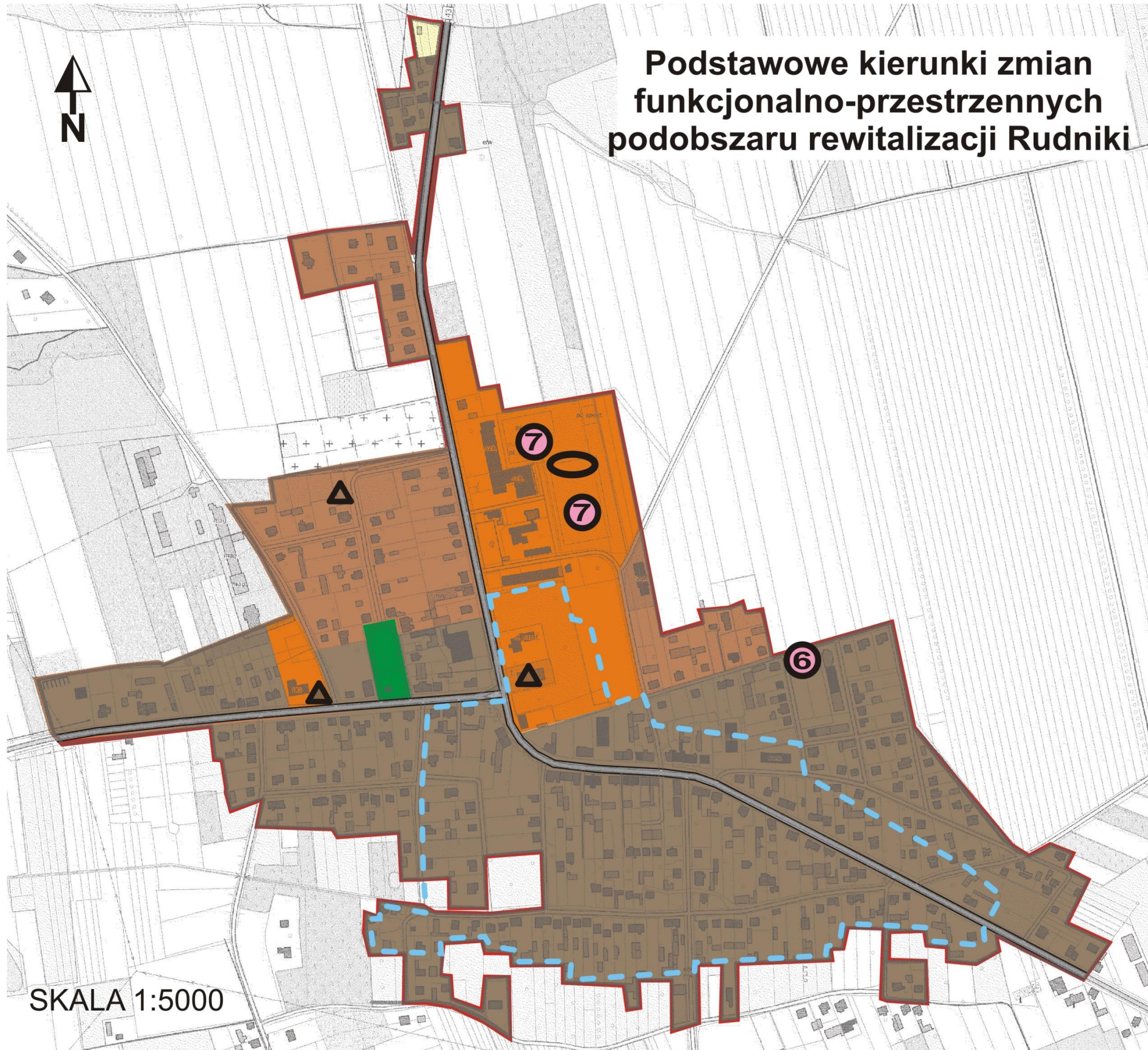
Nie stwierdzono również konieczności uchwalenia miejscowego planu rewitalizacji, o którym mowa w art. 37f ust. 1 ustawy z dnia 27 marca 2003 r. o planowaniu i zagospodarowaniu przestrzennym,.

14. SPECJALNA STREFA REWITALIZACJI

Gminny program rewitalizacji dla gminy Rudniki, w tym zakres planowanych przedsięwzięć rewitalizacyjnych przeanalizowano pod kątem potrzeby ustanowienia Specjalnej Strefy Rewitalizacji. Stwierdzono, że nie ma takiej konieczności, w związku z tym nie przewiduje się ustanowienia Specjalnej Strefy Rewitalizacji, o której mowa w art. 25 ustawy z dnia 9 października 2015 roku o rewitalizacji (t.j. Dz.U. 2024 r. poz. 278) w niniejszym Programie.

15. ZAŁĄCZNIK GRAFICZNY

Podstawowe kierunki zmian funkcjonalno-przestrzennych podobszaru rewitalizacji Rudniki



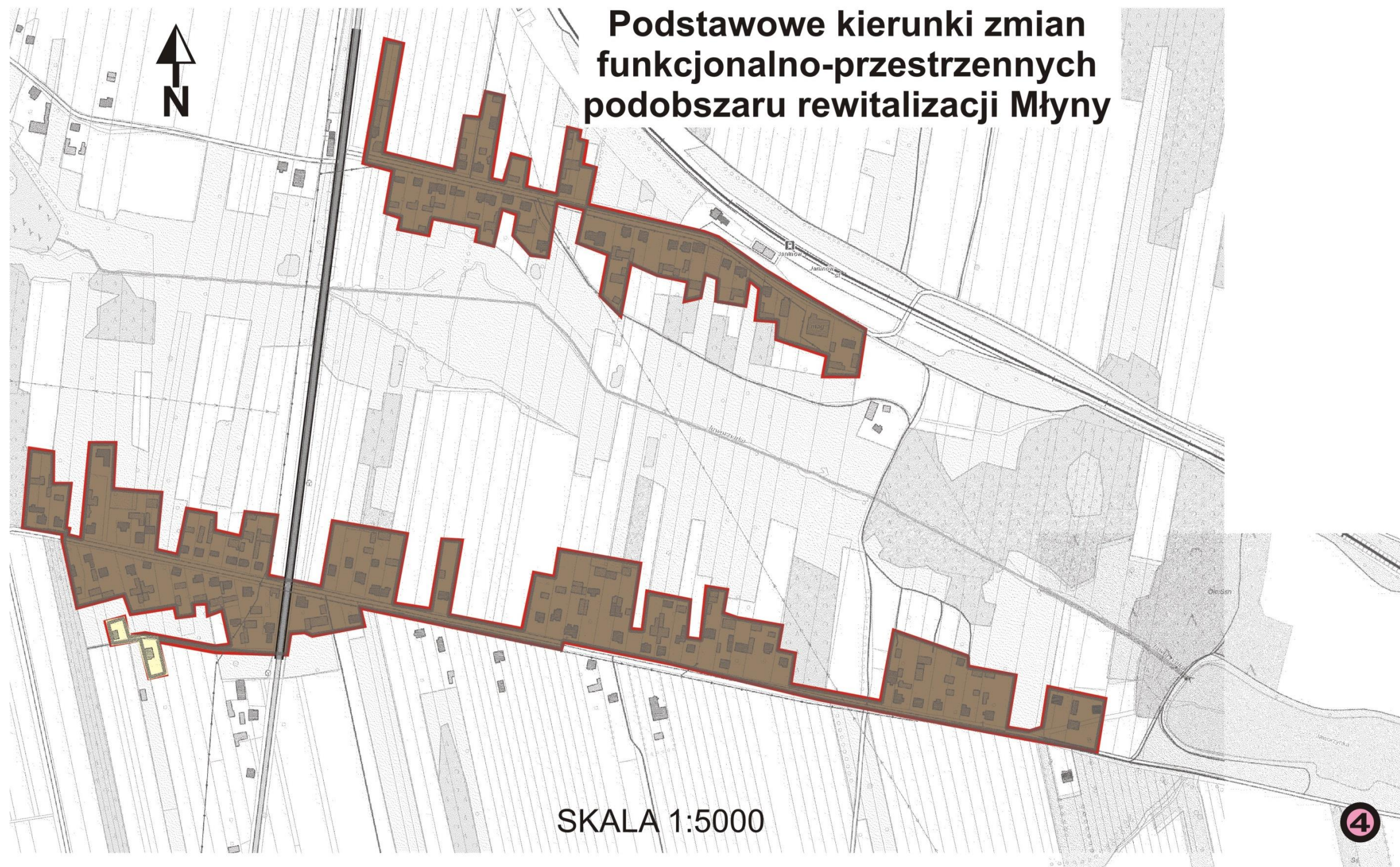
Podstawowe kierunki zmian funkcjonalno-przestrzennych podobszaru rewitalizacji Faustianka



**Podstawowe kierunki zmian
funkcjonalno-przestrzennych
podobszaru rewitalizacji Żytniów**



SKALA 1:5000











Podstawowe kierunki zmian funkcjonalno-przestrzennych podobszaru rewitalizacji Jelonki



LEGENDA

Podstawowe przedsięwzięcia rewitalizacyjne:

-  1 Utworzenie sadu w Faustiance - miejsca aktywności i edukacji ekologicznej
-  2 Rewitalizacja centrum aktywności lokalnej - strażnicy OSP w Jelonkach
-  4 Utworzenie centrum kulturalnego i turystyczno-rekreacyjnego przy zbiorniku Młyny (poza obszarem rewitalizacji)
-  6 Utworzenie centrum aktywizacji mieszkańców w byłym SKR w Rudnikach
-  7 Rewitalizacja infrastruktury sportowej w Rudnikach
-  9 Rewitalizacja wiejskiego centrum kultury w Żytniowie
-  10 Budowa wielofunkcyjnego boiska sportowego w Żytniowie
-  11 Rewitalizacja infrastruktury sportowej w Żytniowie

Docelowa struktura funkcjonalno-przestrzenna wg Studium uwarunkowań i kierunków zagospodarowania przestrzennego gminy Rudniki:

	tereny zabudowy mieszkaniowej		granica obszaru rewitalizacji
	tereny zabudowy zagrodowej		podstawowe drogi
	tereny zabudowy mieszanej		ważniejsze zabytki, boiska
	tereny zabudowy usługowej		strefy konserwatorskie
	tereny rolnicze (produkcyjne)		wyrobisko poeksploatacyjne
	tereny zieleni urządzonej		udokumentowane złoża kopalin